



РЕПУБЛИКА БЪЛГАРИЯ

Министерство на околната среда и водите

Регионална инспекция по околната среда и водите - Бургас

РЕШЕНИЕ № БС - 7 - ПР / 04-02, 2020г.

за преценяване на необходимостта от извършване на оценка на въздействието върху околната среда

на основание чл. 81, ал.1, т.2 и чл. 93, ал.1 във връзка с ал.3 и ал.5 от Закона за опазване на околната среда, чл. 7, ал. 1, чл. 8, ал. 1 от Наредбата за условията и реда за извършване на оценка на въздействието върху околната среда (Наредбата по ОВОС), чл. 31 ал. 4 и ал. 6 от Закона за биологичното разнообразие (ЗБР), чл.2, ал.1, т.1, чл.4, чл.6а, т.2, чл. 40, ал. 4 от Наредбата за условията и реда за извършване на оценка на съвместимостта на планове, програми, проекти и инвестиционни предложения с предмета и целите на опазване на защитените зони (Наредбата по ОС) и представена писмена документация по чл.10 от Наредбата за ОС и по приложение № 2 към чл. 6, от Наредбата по ОВОС с вх. №ПД-1253 от 02.09.2019год. и получено становище от Регионална здравна инспекция /РЗИ-Бургас/ с изх.№ 10-117-1/20.09.2019год. и Басейнова дирекция „Черноморски район“ /БДЧР/ с изх. № 05-10-142 (А3)/25.07.2020г.


РЕШИХ

да не се извършва оценка на въздействието върху околната среда за инвестиционно предложение: „Изграждане на крайпътен обслужващ комплекс за обществено обслужващи дейности, търговия, услуги, бензиностанция и трафопост в имот 23176.2.76 по КК на с. Драганци /№ 002076 по КВС образуван от имоти 002095, 002097, 002044 и 002045/, местност „Могилата“, община Карнобат“, което няма вероятност да окаже значително отрицателно въздействие върху околната среда, природни местообитания, популации и местообитания на видове и човешкото здраве.

**ВЪЗЛОЖИТЕЛИ: ПЕТЯ ПЕНЧЕВА
КРАСИМИР ПЕНЧЕВ**

Кратко описание на инвестиционното предложение:

Инвестиционното предложение е свързано с изграждане на крайпътен обслужващ комплекс за обществено обслужващи дейности, търговия, услуги, бензиностанция и трафопост в имот 23176.2.76 по КК на с. Драганци /№ 002076 по КВС образуван от имоти



гр. Бургас, к-с Лазур, ул. „Перушица“ 67, ет.3, п.к.388
Тел: +359 56 813205, Факс:+359 56 813 200
e-mail: riosvbs@unacs.bg, www.riosvbs.com



002095, 002097, 002044 и 002045/, местност „Могилата“, община Карнобат, при следните показатели на застрояване: плътност на застрояване – 80%, Кинт 1,2, озеленяване – 20%. В търговския комплекс ще работят 15 човека персонал.

Предлага се изграждане на бензиностанция за зареждане на моторни превозни средства (МПС) с дизелово гориво и бензин, газстанция за газ-пропан бутан, заведение за бързо хранене, магазин и мотел. Горивата дизел, бензин и пропан-бутан ще се съхраняват в цистерни монтирани подземно. Доставка на течните горива и газ пропан-бутан ще се извършва чрез автоцистерни. Захранването на обекта с вода за битово-питейни нужди ще бъде осъществено от съществуващ каптаж, чрез преминаващия до имота довеждащ водопровод до резервоар за с. Драганци. Електрозахранването ще се осъществи от електроразпределителната мрежа чрез ситуиране на нов БКТП в границите на разглеждания имот. Присъединяването към електроразпределителната мрежа ще се осъществи чрез изграждане на нов трансформаторен пост в имот 23176.2.76 по КК на с. Драганци и кабелна линия 20 kV от съществуващ стълб №136 на въздушна линия 20kV „Габрика“. Транспортното обслужване на имота ще се осъществява еднопосочно в посока София-Бургас посредством локално платно с вход в началото на имот 23176.2.76 по КК на с. Драганци при км 323+177 дясно и изход в края на имот № 002076 при км 323+402 дясно. Локала е еднопосочен с ширина на настилката 6.0м, банкет от страна на магистралата и тротоар 2.0м от страна на имота. Достъпа до обектите в комплекса ще се осъществява от локала. Връзката на локалното платно с автомагистралата се осъществява чрез забавителна лента при входа и ускорителна лента при изхода с ширина по 3,50м. Оттичането на повърхностните води ще се осъществи посредством надлъжните и напречни наклони. Запазват се съществуващите отводнителни съоръжения. Не се налага удължаване на съществуващите водостоци при км 323+007, км 323+467 и км 323+496. Предвижда се изграждане на ЛПСОВ за пречистване на битово отпадни води. Имотът е с площ 20356 кв.м с трайно предназначение на територията – земеделска и начин на трайно ползване – нива.

Агенция „Пътна инфраструктура“ приема КТП към ПУП за имот 23176-2-76 по КК /002076 по КВС/ със становище изх. № 94-00-8874/05.11.2018г.

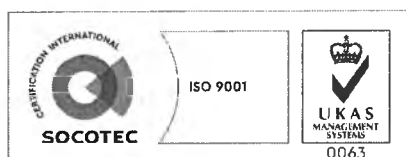
Областна Дирекция на МВР-Бургас, сектор „Пътна полиция“ дава положително становище за инвестиционно предложение с изх. № 769-3469/23.03.2018г.

Инвестиционното предложение попада в обхвата на т. 3, буква „д“ и т.10 „б“ от Приложение № 2 към чл. 93, ал.1, т.1 от ЗООС и подлежи на процедура по преценяване на необходимостта от извършване на ОВОС.

При направената проверка относно местоположението на имота, предмет на ИП се установи, че не попада в защитени територии, по смисъла на *Закона за защитените територии*, както и в защитени зони (Натура 2000места) по смисъла на *Закона за биологичното разнообразие*. Най-близо е разположена защитена зона BG0000196 „Река Мочурица“ за опазване на природните местообитания и на дивата флора и фауна, приета с Решение на МС№122/2007г. (ДВ, бр.21/09.03.2007г.), изм. с Решение на МС 811/16.11.2010г. (ДВ, бр.96/2010г.).

Предложението подлежи на процедура по преценяване на необходимостта от извършване на ОВОС и в тази връзка попада и под разпоредбите на чл. 2, ал. 1, т. 1 от Наредбата за ОС, поради което подлежи на процедура по оценка съвместимостта му с предмета и целите на опазване на защитените зони, по реда на Глава трета от Наредбата за ОС, съвместена с процедурата по реда на Глава шеста от ЗООС на основание чл. 31, ал.4 във връзка с ал. 1 от ЗБР.

След анализ на представената информация за ИП и на основание чл.40, ал.3 от Наредбата за ОС, въз основа на критериите по чл.16 от нея, е направена преценка за



гр. Бургас, к-с Лазур, ул. „Перушица“ 67, ет.3, п.к.388
Тел: +359 56 813205, Факс:+359 56 813 200
e-mail: riosvbs@unacs.bg, www.riosvbs.com



вероятната степен на отрицателно въздействие върху защитените зони, съгласно която инвестиционното предложение няма вероятност да окаже значително отрицателно въздействие върху природните местообитания, видове и техните местообитания, предмет на опазване в най-близо разположената защитена зона BG0000196 „Река Мочурица“.

МОТИВИ:

I. Характеристика на предлаганото строителство, дейности и технологии: обем, производителност, мащабност, взаимовръзка и кумулиране с други предложения, ползване на природни ресурси, генерирани отпадъци, замърсяване и дискомфорт на околната среда, както и риск от инциденти:

1. Според представената информация за преценяване на необходимостта от извършване на ОВОС, инвестиционното предложение предвижда изграждане на крайпътен обслужващ комплекс за обществено обслужващи дейности, търговия, услуги, бензиностанция и трафопост в имот 23176.2.76 по КК на с. Драганци /№ 002076 по КВС образуван от имоти 002095, 002097, 002044 и 002045/, местност „Могилата“, община Карнобат.

2. Реализацията на инвестиционното предложение не предполага дейности, при които се отделят емисии на замърсители в околната среда, поради което не се очаква замърсяване и дискомфорт на околната среда.

3. При строителството и експлоатацията на обекта не се очаква отрицателно въздействие върху компонентите на околната среда и факторите, които я замърсяват.

4. Обектът, предмет на инвестиционното предложение не се намира в близост до и не засяга обекти с историческа, културна или археологическа стойност.

II. Местоположение, в това число чувствителност на средата, съществуващото ползване на земята, относително наличие на подходящи територии, качеството и регенеративната способност на природните ресурси в района:

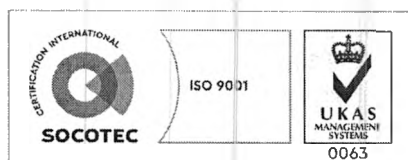
1. Инвестиционното предложение е предвидено да се осъществи в имот 23176.2.76 по КК на с. Драганци /№ 002076 по КВС образуван от имоти 002095, 002097, 002044 и 002045/, местност „Могилата“, община Карнобат с площ 20356 кв.м, трайно предназначение на територията – земеделска и начин на трайно ползване – нива.

2. По отношение на ПУРБ за Черноморски район 2016-2021 г., предвидените дейности попадат в обхвата на:

- Повърхностно водно тяло с код BG2MA600R015 и наименования „р. Русокастренска – от извор до язовир „Крушово“, определено в добро екологично състояние и неустановено химично състояние. За водно тяло в ПУРБ има заложиени цели свързани със: запазване на добро екологично състояние; постигане и запазване на добро химично състояние;

- Подземно водно тяло с код BG2G000000K2034 и наименование: „Карстови води и ВК2t сn-st-Бургаска вулканична северно и западно от Бургас“, което е определено в добро количествено и лошо химично състояние. За нето е поставена цел свързана със постигане на добро състояние:

- Зони за защита на водите, съгласно чл.119а, ал.1 от Закона за водите (ЗВ), касаещи ИП:
 - Подземното водно тяло с код BG2G000000K2034 е определено, като зона за защита на питейните води, съгласно чл.119а, ал. 1, т. 1 от ЗВ;



гр. Бургас, к-с Лазур, ул. „Перушица“ 67, ет.3, п.к.388
Тел: +359 56 813205, Факс:+359 56 813 200
e-mail: riosvbs@unacs.bg, www.riosvbs.com



- Територията попада в зона в които водите са чувствителни към биогенни елементи: чувствителна зона, съгласно чл.119а, ал.1, т.3 от ЗВ;

В програмата от мерки към ПУРБ 2016-2021г. има заложен конкретни мерки, имащи отношение към ИП.

- Мярка: „Опазване на химичното състояние на подземните води от замърсяване и влошаване с предвидено действие: „Забрана за извършването на дейности, водещи до отвеждането в подземните води на опасни вещества“ и „Забрана или ограничаване на дейности, които увеличават риска за пряко или непряко отвеждане на приоритетни и опасни вещества или други замърсители в подземните води, включително разкриването на подземните води на повърхността, чрез изземване на отложенията и почвите, покриващи водното тяло“;

- Мярка: „Забрани и ограничения за изпълнение на дейности в зоните за защита на питейните води и в определените санитарно-охранителни зони (СОЗ) и буферни зони, около водоземните съоръжения/системи“, с предвидени действия „Контрол на ограниченията и забраните в границите на СОЗ и зоните за защита на питейни води“ и „Спазване на забрани и ограничения в СОЗ, съгласно заповедта за определяне на зоната и списъка по Приложение №3 към Националния каталог от мерки (ПУРБ)“;

- Мярка: „Намаляване на водоземането чрез намаляване на вода в общественото водоснабдяване“ с предвидени дейности: „Изграждане на нови водопроводи и елементи от водоснабдителна система за питейно-битово водоснабдяване и реконструкция на водопреносната система за обществено питейно-битово водоснабдяване“;

- Мярка: „Прилагане на разрешителен режим по реда на Закона за водите за заустване на отпадъчни води в повърхностни водни тела, включително изграждане на свързаните с това съоръжения“;

Допълнителна информация е представена в Раздел 7 на Програма от мерки към ПУРБ 2016-2021г., налична на интернет страницата на БДЧР.

3. По отношение на ПУРН 2016-2021 г., инвестиционното предложение, не попада в определен район със значителен потенциален риск от наводнения в обхвата на БДЧР, но са предвидени основни мерки за намаляване на риска от наводнения на ниво район за басейново управление.

4. По отношение изискванията на Закона за водите (ЗВ):

- Предвидените дейности, не попадат в определени санитарно-охранителни зони на водоземни съоръжения за питейно-битово водоснабдяване.


- Поземления имот, в който ще се реализира ИП, не граничи с воден обект-публична държавна собственост;

- Възложителят е посочил, че водоснабдяването на обекта, ще се осъществи от водопроводната мрежа на с. Драганци;

- Възложителя е посочил, че от дейностите предвидени в инвестиционното предложение се формират единствено битово-фекални води, около 0,30м³/ден, които ще се отвеждат в ЛПСОВ, като след пречистване ще се отвеждат във водопълтен безотточен резервоар без преливник. За изчерпване и предаване на водите от безотточния резервоар към ГПСОВ, инвеститорът ще сключи договор с ВиК-оператор.

III. Способност за асимилация на екосистемата в естествената околна среда:

1. Предвид местоположението на имота (извън защитени зони), при реализацията на инвестиционното предложение няма вероятност да бъдат унищожени, увредени или значително фрагментирани природни местообитания и местообитания (гнездови,



гр. Бургас, к-с Лазур, ул. „Перушица“ 67, ет.3, п.к.388
Тел: +359 56 813205, Факс:+359 56 813 200
e-mail: riosvbs@unacs.bg, www.riosvbs.com



размножителни, хранителни, места за почивка) на видове, предмет на опазване в най-близко разположената BG0000196 „Река Мочурица“.

2. Не се очаква дълготрайно и значително по степен безпокойство, което да доведе до трайно и необратимо прогонване на видовете, предмет на опазване в гореописаната най-близко разположена защитена зона, както и до изменение в структурата и числеността на популациите им.

3. Не се очаква използване на природни ресурси, както и генериране на емисии и отпадъци във вид и количества, които да окажат значително отрицателно въздействие върху предмета на опазване в гореописаната най-близко разположените защитени зони.

4. Не се очаква реализацията на инвестиционното предложение да доведе до кумулативно въздействие със значителен отрицателен ефект върху природни местобитания, местообитания и популации на видове, предмет на опазване в най-близко разположените защитени зони

IV. Характеристики на потенциалните въздействия – териториален обхват, засегнато население, включително трансгранични въздействия, същност, големина, комплектност, вероятност, продължителност, честота и обратимост:

1. Териториалният обхват на въздействие, в резултат на строителството и експлоатацията на инвестиционното предложение, ще е ограничен и локализиран в рамките на гореописания имот.

2. Реализацията на инвестиционното предложение не предполага трансгранично въздействие, поради естеството на дейността и местоположението на площадката спрямо границите на Република България.

3. Не се очаква възникване на здравен риск в следствие реализацията на инвестиционното предложение, при спазване на поставените условия, заложи в настоящото решение, както и изразените в становище на РЗИ-Бургас с № 10-117-1/20.09.2019г .


4. Няма вероятност реализацията на инвестиционното предложение да окаже значително отрицателно въздействие върху водите и водните екосистеми, при спазване на определени условия, заложи в настоящото решение, съгласно становище на БДЧР – Варна с № 05-10-142(А3)/25.07.2019год.

5. При реализацията и експлоатацията на инвестиционното предложение не се очаква значително отрицателно въздействие върху компонентите на околната среда.

V. Обществен интерес към предложението за строителство, дейности или технологии:

1. С цел осигуряване на обществен достъп, информацията за преценяване на необходимостта от извършване на ОВОС по Приложение №2 към чл.6 от НУРИОВОС е предоставена на интернет страницата и в сградата на РИОСВ-Бургас в рамките на нормативно определен срок. В рамките на нормативно определения срок в РИОСВ-Бургас не са постъпили предложения и възражения относно реализацията на инвестиционното предложение.

2. Съгласно писмо на Кмета на Община Карнобат с изх. №32-00-86/26.09.2019г., е осигурен обществен достъп до информацията за преценяване на необходимостта от извършване на ОВОС по Приложение №2 към чл.6 от НУРИОВОС чрез поставяне на съобщение на информационното табло и на интернет страницата на Община Карнобат. Не са



гр. Бургас, к-с Лазур, ул. „Перушица” 67, ет.3, п.к.388
Тел: +359 56 813205, Факс: +359 56 813 200
e-mail: riosvbs@unacs.bg, www.riosvbs.com



постъпили предложения и възражения относно реализацията на инвестиционното предложение в 14 - дневния нормативно определен срок.

3. В рамките на законоустановения срок и към момента на изготвяне на настоящото решение няма постъпили жалби, възражения и становища срещу реализацията на инвестиционното предложение в РИОСВ-Бургас и Община Карнобат.

ПРИ СПАЗВАНЕ НА СЛЕДНИТЕ УСЛОВИЯ, МЕРКИ И ОГРАНИЧЕНИЯ:

1. Предвидените подземни резервоари за съхранение на бензин да се проектират, оборудват и експлоатират в съответствие с техническите изисквания посочени в Приложение №4 към чл. 12 от Наредба №16/1999г. за ограничаване емисиите на летливи органични съединения при съхранение, товарене или разтоварване и превоз на бензин (Наредба №16).

2. Всяка нововъведена в експлоатация бензиноколонка да се оборудва със система съответстваща на Етап II на улавяне на бензиновите пари и се изпълнят изискванията на глава пета от Наредба №16.

3. Да се спазват условията, заложи в становище на БДЧР-Варна с изх. № 05-10-142(АЗ)/25.07.2019г., копие от което се прилага към придружително писмо за предоставяне на настоящото решение.

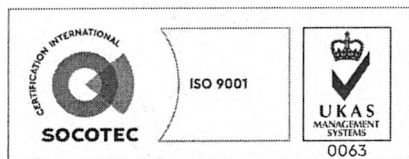
Настоящото решение се отнася само за конкретно заявеното предложение и в посочения му капацитет, същото не отменя задълженията на възложителя по Закона за опазване на околната среда и други специални закони и подзаконовни нормативни актове и не може да служи като основание за отпадане на отговорността съгласно действащата нормативна уредба по околна среда.

При промяна на инвестиционното предложение на възложителя или на някои от обстоятелствата, при които е било издадено настоящето решение, възложителят/новият възложител трябва да уведоми РИОСВ гр. Бургас своевременно, но не по-късно от 14 дни след настъпване на измененията.

Решението губи правно действие, ако в срок 5 години от датата на издаването му не е започнало осъществяване на инвестиционното предложение.

Заинтересованите лица могат да обжалват решението по реда на Административно-процесуалния кодекс чрез Директора на РИОСВ Бургас пред Министъра на ОСВ и Административен съд по реда на чл. 133 от АПК в 14 дневен срок от съобщаването му.

**ДИРЕКТОР НА РИОСВ-БУРГАС
ИНЖ. ТОНКА АТАНАСОВА**



гр. Бургас
Тел:

e-mail: riosvbs@unacs.bg, www.riosvbs.com

п" 67, ет.3, п.к.388
59 56 813 200

