



РЕПУБЛИКА БЪЛГАРИЯ

Министерство на околната среда и водите

Регионална инспекция по околната среда и водите - Бургас

Решение № БС-5-ОС-П/ 11.09.2017

за прекратяване на процедура по оценка за съвместимост на инвестиционно предложение с предмета и целите на опазване на защитените зони

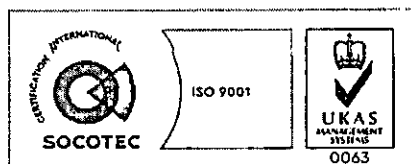
За инвестиционно предложение „Създаване на 7,927дка трайни насаждения /череша/ в поземлен имот с идентификатор 44817.92.17 по КК, местност „Герена”, землище с. Лясково, Община Айтос”, в РИОСВ-Бургас е внесено уведомление с вх. №ПД-1890/24.08.2020г., по смисъла на чл.4, ал.1 от *Наредбата за условията и реда за извършване на оценка на въздействието върху околната среда - НУРИОВОС (загл.изм. ДВ, бр. 3/2006 г, изм. и доп. ДВ, бр. 3/2011г., изм. и доп. ДВ, бр. 94/2012г., изм. ДВ, бр. 12/2016г. в сила от 12.02.2016г.)*, с възложител: ЗП ГАЛИНА ГЕОРГИЕВА. Приложената информация и документация е достатъчна за определяне на приложима процедура по реда на *Наредбата за условията и реда за извършване на оценка за съвместимостта на планове, програми, проекти и инвестиционни предложения с предмета и целите на опазване на защитените зони - Наредбата за ОС (обн., ДВ, бр. 73 от 11.09.2007 г., с посл. изм. и доп.)* и може да бъде приета като уведомяване на компетентния орган по чл.6а, т.2 от същата Наредба.

С инвестиционното предложение се предвижда създаване на 7,927дка трайни насаждения /череша/ в поземлен имот с идентификатор 44817.92.17 по КК, местност „Герена”, землище с. Лясково, Община Айтос. Съгласно представената документация инвестиционното предложение е свързано с промяна на начина на трайно ползване на поземлен имот с идентификатор 44817.92.17 по КК, местност „Герена”, землище с. Лясково, Община Айтос от „пасище” на „трайни насаждения”, отглеждане на череша. Видно от приложено копие на Скица № 15-492145-12.06.2020г., издадена от СГКК – гр. Бургас, имот 44817.92.17 е с площ 7,957дка и начин на трайно ползване „пасище”.

Посочените по-горе дейности, свързани с реализацията на инвестиционно предложение „Създаване на 7,927дка трайни насаждения /череша/ в поземлен имот с идентификатор 44817.92.17 по КК, местност „Герена”, землище с. Лясково, Община Айтос” не попадат в позициите на Приложения № 1 и 2, съответно към чл.92 и чл.93 от Закона за опазване на околната среда и не подлежат на регламентираните с Глава шеста от Закона процедури по преценяване на необходимостта от извършване на екологична оценка и/или оценка на въздействието върху околната среда, задължителна екологична оценка и/или оценка на въздействието върху околната среда.

Поземлен имот с идентификатор 44817.92.17 по КК, местност „Герена”, землище с. Лясково **не попада** в границите на защитена територия, по смисъла на Закона за защитените територии.

Имотът **попада** в границите на защитена зона (ЗЗ), по смисъла на Закона за биологичното разнообразие – ВГ0000119 „Трите братя” за опазване на природните местообитания и на дивата флора и фауна, обявена със Заповед № РД-375/15.05.2020г. на Министъра на ОСВ (обн, ДВ,бр.50/02.06.2020г.)



гр. Бургас, к-с Лазур, ул. „Перушица” 67, ет.3, п.к.388

Тел: +359 56 813205, Факс: +359 56 813 200

e-mail: riosvbs@unacs.bg

www.riosvbs.com





РЕПУБЛИКА БЪЛГАРИЯ

Министерство на околната среда и водите

Регионална инспекция по околната среда и водите - Бургас

Предвид промяната в начина на трайно ползване на имота инвестиционното предложение попада в обхвата на чл.2, ал.1, т.2 от Наредбата за ОС и подлежи на процедура по реда на същата Наредба.

При извършената проверка за допустимост по реда на чл.12, ал.2 от Наредбата за ОС се констатира, че инвестиционното предложение е недопустимо спрямо режима на защитена зона BG0000119 „Трите братя” за опазване на природните местообитания и на дивата флора и фауна, определен със Заповедта й, тъй като съгласно т.8.4. от Заповедта за обявяване в границите на ЗЗ е забранено: „промяната на начина на трайно ползване, разораване, залесяване и превръщане в трайни насаждения на ливади, пасища и мери при ползването на земеделските земи като такива”.

Във връзка с горното и на основание чл.31, ал.25 от Закона за биологичното разнообразие (нова ДВ, бр. 27/2013г.) и §2 от Допълнителните разпоредби на Наредбата за ОС и чл.6а, т.2 от същата Наредба, предвид представената писмена документация от възложителя в РИОСВ-Бургас с вх. № ПД-1890/24.08.2020г. и констатираната недопустимост спрямо режима на ЗЗ BG0000119 „Трите братя” за опазване на природните местообитания и на дивата флора и фауна

РЕШИХ:

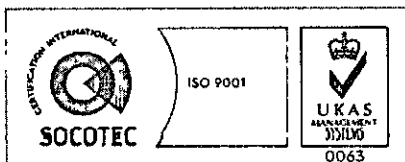

Прекратявам започналата процедура по оценка за съвместимост с предмета и целите на опазване на защитените зони за инвестиционно предложение „Създаване на 7,927дка трайни насаждения /череша/ в поземлен имот с идентификатор 44817.92.17 по КК, местност „Герена”, землище с. Лясково, Община Айтос”, с възложител: ЗП ГАЛИНА ГЕОРГИЕВА

Прекратяването на процедурата за инвестиционното предложение се основава на констатираната недопустимост спрямо режима на защитена зона BG0000119 „Трите братя” за опазване на природните местообитания и на дивата флора и фауна, въведен със Заповедта за обявяването й.

Настоящото Решение не отменя възможността възложителят да инициира нова процедура за инвестиционно предложение, план, програма или проект в поземлен имот с идентификатор 44817.92.17 по КК, местност „Герена”, землище с. Лясково, Община Айтос, които да съответстват на действащите нормативни или административни актове.

Решението може да бъде обжалвано в 14 дневен срок от съобщаването му пред Министъра на околната среда и водите и пред Административен съд по реда на чл.133 от Административно-процесуалния кодекс.

ДЕТЕЛИНА ИВАНОВА
ДИРЕКТОР НА РИОСВ – БУРГАС



гр. Бургас, „Лазур, ул. Перущица” 67, ет.3, п.к.388
Тел: +359 56 813 205, Факс: +359 56 813 200
e-mail: riosvbs@unacs.bg
www.riosvbs.com

