



# РЕПУБЛИКА БЪЛГАРИЯ

Министерство на околната среда и водите

Регионална инспекция по околната среда и водите - Бургас

**РЕШЕНИЕ № БС - 46 - ПР / 14.07. 2021г.**

**за преценяване на необходимостта от извършване на оценка на въздействието върху околната среда**

На основание чл. 93, ал.1, т.1 във връзка с ал.3 и ал.6 от Закона за опазване на околната среда, чл. 7, ал. 1, чл. 8, ал. 1 от Наредбата за условията и реда за извършване на оценка на въздействието върху околната среда (Наредбата по ОВОС), чл. 31 ал. 4 и ал. 6 от Закона за биологичното разнообразие (ЗБР), чл.2, ал.1, т.1, чл.4, чл.6а, т.2, чл. 40, ал. 4 от Наредбата за условията и реда за извършване на оценка на съвместимостта на планове, програми, проекти и инвестиционни предложения с предмета и целите на опазване на защитените зони (Наредбата по ОС) и представена писмена документация от възложителя по приложение № 2 към чл. 6, от Наредбата за ОВОС и по чл.10, ал.1 и 2 от Наредбата за ОС с вх. № ПД-1993(6) от 06.04.2021 г., както и получени становища от Регионална здравна инспекция – Бургас (РЗИ-Бургас) с изх. № 10-63-1 от 23.04.2021г., БД „Източнобеломорски район“ с изх. № ПУ-01-463/1/21.05.2021г. и БД „Черноморски район“ с изх. № 05-10-429/А1/22.06.2021г.

## РЕШИХ

да не се извършва оценка на въздействието върху околната среда за инвестиционно предложение: „Рекултивация на нарушени терени на находище „Кючук гьол“ с. Венец, община Карнобат“ с възложител: „Андезит“ ООД, което няма вероятност да окаже значително отрицателно въздействие върху околната среда, природните местообитания, популации и местообитания на видове, предмет на опазване в защитените зони, както и върху човешкото здраве.

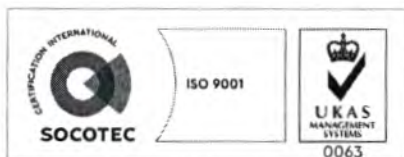
**Възложители: „Андезит“ ООД**

**Град Бургас, кв. „Победа“, ул. „Чаталджа“ №3**

### **Кратко описание на инвестиционното предложение:**

За находище „Кючук гьол“ с. Венец, община Карнобат са издадени:

- Решение № 916 от 28.11.2005г. на Министерски съвет, обнародвано в ДВ, бр. 98 от 6.12.2005г. за предоставяне на концесия за добив на подземни богатства – строителни материали-пясъци от находище „Кючук гьол“, община Карнобат на концесионер „Андезит“ ООД
- Договор от 06.01.2006г. между МРРБ и „Андезит“ ООД за предоставяне на концесия за добив на подземни богатства – строителни материали-пясъци от находище „Кючук гьол“, община Карнобат за срок от 25 години
- Решение № 5-3/2006г. по оценка на въздействието върху околната среда за ИП „Добив и преработка на пясък от находище „Кючук гьол“ в землището на с. Венец, община Карнобат“



гр. Бургас, к-с Лазур, ул. „Перушица“ 67, ет.3, п.к.388  
Тел: +359 56 813205, Факс:+359 56 813 200  
e-mail: [riosvbs@unacs.bg](mailto:riosvbs@unacs.bg), [www.riosvbs.com](http://www.riosvbs.com)

с възложител: „Андезит“ ООД, издадено от Министъра на околната среда и водите на Република България, с което се одобрява реализацията на ИП.

- Писмо с изх. № ЗНПБ-8066 от 14.02.2006г. на Министъра на околната среда и водите на Република България, с което се съгласува Работен проект за техническа и биологична рекултивация на кариера „Кючук гьол“ в землището на с. Венец, община Карнобат

- Писмо с изх. № 568/23.02.2006г. на Директора на РИОСВ-Бургас, с което се дава положително становище на „Цялостен проект за експлоатация на кариера „Кючук гьол“, с. Венец, община Карнобат

- Писмо с изх. № Е-26-А-301 от 23.07.2020г., издадено от Министерство на енергетиката на Република България, с което се приема прекратяване на концесионния договор за добив на подземни богатства – строителни материали-пясъци от находище „Кючук гьол“, община Карнобат по взаимно съгласие на страните.

- Писмо с изх. № 32-00-932 от 18.11.2020г. на Кмета на Община Карнобат, с което се дават насоки за техническите и биологични мероприятия по възстановяване на релефа и естествената растителност, характерни за терена, предмет на ИП.

- Писмо с изх. № 26-00-213-(1) от 19.11.2020г. на Кмета на Община Карнобат, с което предложението за промяна в проекта за рекултивация на находище „Кючук гьол“, община Карнобат, се счита за целесъобразно и не се възразява срещу неговата реализация.

С настоящото инвестиционно предложение, предвид приключване на експлоатацията на добивната дейност в находище „Кючук гьол“ в землището на с. Венец, община Карнобат, се предвиждат дейности по техническа и биологична рекултивация, във връзка с нов, актуализиран проект за рекултивация на нарушен терен в засегнатата площ от 171 дка.

Предвижда се възстановяване на релефа чрез оползотворяване на земни маси и строителни неопасни твърди отпадъци, генерирани от изпълнението на инфраструктурни, строителни и други обекти в обхвата на община Карнобат. Рекултивацията на терена ще се извършва за период не по-малък от 10-15 години при следната последователност:

- Насипване със земни маси и строителни неопасни твърди отпадъци на най-ниските зони на дъното на кариерата до кота - 2.5 спрямо прилежащия терен.

- Насипване на подравнителен пласт с дебелина около 2м само от земни маси

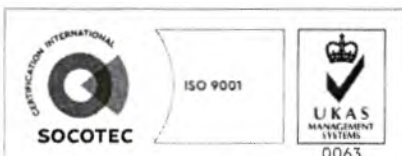
- Разстилане на почви около 0,4м до прилежащия терен

- Естествено възстановяване на растителността, характерна за района

Инвестиционното предложение: „Рекултивация на нарушени терени на находище „Кючук гьол“ с. Венец, община Карнобат“ с възложител: „Андезит“ ООД попада в обхвата на **т. 11, буква „б“** от Приложение № 2 към чл. 93, ал. 1, т.1 от ЗООС и подлежи на процедура по преценяване на необходимостта от извършване на ОВОС, отразена в настоящото решение.

Цялата концесионна площ не попада в защитени територии определени по реда на Закона за защитените територии.

Североизточно и западно части от находището попадат в защитени зони по смисъла на Закона за биологичното разнообразие (Натура 2000 места) - североизточно в защитена зона BG0000196 „Река Мочурица“ за опазване на природните местообитания и на дивата флора и фауна, обявена със Заповед № РД-316/31.03.2021г. на министъра на околната среда и водите (ДВ, бр. 52/22.06.2021 г.) и в защитена зона BG0002028 „Комплекс Стралджа“ за опазване на дивите птици, обявена със Заповед № РД 550/05.09.2008 г. на министъра на околната среда и водите (ДВ, бр. 83/2008г.), а западно в защитена зона BG0002028 ”Комплекс Стралджа“ за опазване на дивите птици. При извършената проверка за допустимост по реда на чл. 12 във връзка с чл. 40, ал. 2 от Наредбата за ОС се констатира, че реализацията на проект за рекултивация на нарушени терени на находище „Кючук гьол“, земл. с. Венец, общ. Карнобат е



гр. Бургас, к-с Лазур, ул. „Перушица“ 67, ет.3, п.к.388  
Тел: +359 56 813205, Факс:+359 56 813 200  
e-mail: [riosvbs@unacs.bg](mailto:riosvbs@unacs.bg), [www.riosvbs.com](http://www.riosvbs.com)

допустима спрямо режима на защитена зона BG0002028 «Комплекс Стралджа» за опазване на дивите птици и спрямо режима на защитена зона BG0000196 „Река Мочурица” за опазване на природните местообитания и на дивата флора и фауна, определен със заповедите за обявяването им.

Инвестиционното предложение попада в обхвата на чл. 2, ал. 1, т. 1 от Наредбата за условията и реда за извършване на оценка за съвместимостта на планове, програми, проекти и инвестиционни предложения с предмета и целите на опазване на защитените зони и подлежи на процедура по оценка за съвместимостта му с предмета и целите на опазване на защитените зони по реда на чл. 31, ал.4, във връзка с чл.31, ал. 1 от Закона за биологичното разнообразие, която е проведена чрез процедурата за преценяване необходимостта от ОВОС и отразена в настоящото решение.

На основание чл.40, ал.3 от Наредбата за ОС и въз основа на критериите по чл.16 от нея, е направена преценка на вероятната степен на отрицателно въздействие върху защитените зони, съгласно която инвестиционното предложение няма вероятност да окаже значително отрицателно въздействие върху природни местообитания, популации и местообитания на видове предмет на опазване в защитена зона BG0000196 „Река Мочурица” за опазване на природните местообитания и на дивата флора и фауна и защитена зона BG0002028 «Комплекс Стралджа» за опазване на дивите птици.

## МОТИВИ:

*1. Характеристика на инвестиционно предложение: размер, засегната площ, параметри, мащабност, обем, производителност, обхват; взаимовръзка и кумулиране с други съществуващи и/или одобрени инвестиционни предложения оформление на инвестиционното предложение в неговата цялост; използване на природни ресурси, земните недра, почвите, водите и на биологичното разнообразие; генериране на отпадъци замърсяване и вредно въздействие; риск от големи аварии и/или бедствия, които са свързани с инвестиционното предложение, включително причинени от изменението на климата, в съответствие с научните познания; рисковете за човешкото здраве:*

1. Инвестиционното предложение предвижда дейности по техническа и биологическа рекултивация на нарушен терен от добива на подземни богатства – строителни материали-пясъци от находище „Кючук гьол“, община Карнобат. Предвижда се възстановяване на релефа чрез оползотворяване на земни маси и строителни неопасни твърди отпадъци, генерирани от изпълнението на инфраструктурни, строителни и други обекти в обхвата на община Карнобат.

2. Засегната площ, която се предвижда да бъде рекултивирана е 171 дка. Нарушения терен е със значително понижение на релефа, като на места, в южните участъци достига дълбочина 15м. Общият обем, който се предвижда да се запълни е 1000000 куб.м. В различните зони крайното ниво ще се достигне по различно време, като в резултат на това естественото възстановяване на характерната за района растителност ще се получи плавно.

3. На територията на обекта не се предвижда изграждане на водовземни съоръжения от повърхностни и/или подземни води. Предвижда се доставка на вода с автоцистерни за оросяване на площадката при неблагоприятни метеорологични условия, свързано с минимизиране на запрашването.

4. С реализацията на ИП не се предвижда нова или промяна на съществуващата пътна инфраструктура. При осъществяване на рекултивационните дейности ще се използват



гр. Бургас, к-с Лазур, ул. „Перушица” 67, ет.3, п.к.388  
Тел: +359 56 813205, Факс:+359 56 813 200  
e-mail: [riosvbs@unacs.bg](mailto:riosvbs@unacs.bg), [www.riosvbs.com](http://www.riosvbs.com)

вътрешните кариерни пътища и съществуващата общинска пътна инфраструктура.

5. При реализацията на инвестиционното предложение съгласно заложените параметри и предвидени мерки не се очаква възникване на риск за човешкото здраве, съгласно становище с изх. № 10-63-1/23.04.2021г. Регионална здравна инспекция – Бургас.

**II. Местоположение на инвестиционното предложение: съществуващо и одобрено земеползване относителното изобилие, достъпност, качество и възстановителна способност на природните богатства (включително почва, земни недра, вода и биологично разнообразие) в района и неговите подпочвени пластове; абсорбиционен капацитет на природната среда, като се вземат предвид: мочурища, крайречни области, речни устия; крайбрежни зони и морска околна среда; планински и горски райони; защитени със закон територии; засегнати елементи от Националната екологична мрежа; територии, свързани с инвестиционното предложение, в които нормите за качество на околната среда са нарушени или се смята, че съществува такава вероятност; гъстонаселени райони; ландшафт и обекти с историческа, културна или археологическа стойност; територии и/или зони и обекти със специфичен санитарен статут или подлежащи на здравна защита:**

1. Предвижда се ИП да се осъществи в границите на площта, засегната от добива на строителни материали-пясъци от находище „Кючук гьол“, община Карнобат.

2. Цялата концесионна площ не попада в защитени територии определени по реда на Закона за защитените територии. Североизточно и западно, части от находището попадат в защитени зони BG0000196 „Река Мочурица“ за опазване на природните местообитания и на дивата флора и фауна и в защитена зона BG0002028 „Комплекс Стралджа“ за опазване на дивите птици.

3. За реализацията на обекта е издадено становище на Басейнова дирекция „Източнобеломорски район“ с изх. № ПУ-01-463(1) от 21.05.2021г., съгласно което ИП е допустимо с плана за управление на речните басейни /ПУРБ/ на „Източнобеломорски район“ /2016-2021г./ и плана за управление на риска от наводнения /ПУРН/ на „Източнобеломорски район“ за басейново управление /БУ/ 2016-2021г./, като е изразено, че мястото на реализация на ИП попада в границите на повърхностно водно тяло „Язовир Цанко Церковски“ с код BGU3TU600L023, определено като силно модифицирано тяло и неизвестно химично състояние.

Целта за водното тяло е постигане на добър екологичен потенциал или опазване на доброто състояние и предотвратяване влошаването, и постигане на добро състояние или опазване на доброто химично състояние и предотвратяване влошаването и постигане на целите за зоните за защита на водите. Във водните тела има определени зони за защита на водите по чл. 119а, ал. 1, т. 3б от Закона за водите /ЗВ/. Площта на ИП попада в чувствителна зона за защита на водите, включена в Раздел 3, точка 3.3.2 от ПУРБ на ИБР.

ИП попада в границите на зона за защита на водите – 33 „Комплекс Стралджа“ с код BG0002028, определена съгласно чл. 119а, ал. 1, т. 5 от ЗВ.

ИП засяга частично границите на зона за защита на водите – 33 «Река Мочурица» с код BG0000196, определена съгласно чл. 119а, ал. 1, т. 5 от ЗВ.

ИП попада в рамките на подземно водно тяло BG3G00000NQ015 Порови води в Неоген – Кватернер-Сливенско-Стралджанска област, определено в лошо химично състояние във връзка със завишени съдържания на нитрати и добро количествено състояние. За водното тяло



гр. Бургас, к-с Лазур, ул. „Перушица“ 67, ет.3, п.к.388  
Тел: +359 56 813205, Факс:+359 56 813 200  
e-mail: [riosvbs@unacs.bg](mailto:riosvbs@unacs.bg), [www.riosvbs.com](http://www.riosvbs.com)

е определена по-малко строга цел по показател нитрати.

Най-близко разположени водоизточници за водоснабдяване от подземни води в района на ИП са на около 1650-1850 м южно: ЕСК-1, ПЕСК -2, ПЕСК -3 и ПЕСК-4 за питейно-битово и промишлено водоснабдяване от подземни води на Промислен комплекс «Гара Церковски», община Карнобат. За водовземните съоръжения има учредена санитарно-охранителна зона съгласно Наредба №3/2000г. със Заповед № СОЗ-Т-6/18.02.2004г. на Директора на БДИБР.

4. За реализацията на обекта е издадено становище на Басейнова дирекция „Черноморски район“ с изх. № 05-10-429/A1/ от 22.06.2021г., съгласно което ИП е допустимо с плана за управление на речните басейни /ПУРБ/ на „Черноморски район“ /2016-2021г./. Североизточната част на ИП попада в границите на подземно водно тяло «Карстови води и ВК2t sp-st-Бургаска вулканична северно и западно от Бургас» с код BG2G00000K2034, определено в добро количествено и лошо химично състояние по показатели «желязо» и «нитрати» в риск от непостигане на целите на Рамковата Директива за Водите /РДВ/. За него е определено изключение по чл. 4.5. от РДВ и чл. 156а, т. 2 от Закона за водите и е с поставени цели: предотвратяване влошаването на химичното състояние по показатели нитрати намаляване под пределните стойности /ПС/, обръщане на посоката на възходяща тенденция; опазване, подобряване и възстановяване на водното тяло за постигане на добро химично състояние в зоните за защита на водите около водоизточници за питейно-битово водоснабдяване чрез спазване на забраните и ограниченията в Наредба 3/16.10.2000г. за СОЗ. Подземното водно тяло е определено като зона за защита на питейните води с код BG2DGW00000K2034, съгласно чл. 119а, ал. 1, т. 1 от Закона за водите.

***III. Типа и характеристиките на потенциалното въздействие върху околната среда: степента и пространствения обхват на въздействието (като географски район и брой на населението, които е вероятно да бъдат засегнати); естеството на въздействието; трансграничния характер на въздействието; интензивността и комплексността на въздействието; вероятността за въздействие; очакваното настъпване, продължителността, честотата и обратимостта на въздействието; комбинирането с въздействия на други съществуващи и/или одобрени инвестиционни предложения; възможността за ефективно намаляване на въздействията***

1. Рекултивацията на терена се мотивира с възстановяване на ландшафта след спиране на добивната дейност в находище за строителни материали (пясъци), при което след приключване на биологичната рекултивация земите ще добият характер на необработваеми земи, ливади, пасища. Възстановяването на увредена площ, намираща се в границите на защитена зона BG0000196 „Река Мочурица“ и защитена зона BG0002028 „Комплекс Стралджа“ до състояние на необработваеми земи, ливади, пасища е с положителен ефект и ще доведе до премахване на фрагментацията в границите на двете защитени зони.

2. След приключване на етапите на техническа и биологична рекултивация на съществуващата кариера, се очаква възстановения терен да стане благоприятно място за обитаване на видовете, в т.ч. птици, придържащи се към открити пространства.

3. Биологичната рекултивация се декларира като естествено самовъзстановяване, без изкуствено затревяване или засаждане на растителност. Предвид това няма вероятност от въвеждане на неместни или нехарактерни за района видове.

4. В представения протокол за извършен мониторинг на поведението на колонията на обикновен пчелояд (*Merops apiaster*), както и на колонията на брегова лястовица (*Riparia*



гр. Бургас, к-с Лазур, ул. „Перушица“ 67, ет.3, п.к.388  
Тел: +359 56 813205, Факс: +359 56 813 200  
e-mail: [riosvbs@unacs.bg](mailto:riosvbs@unacs.bg), [www.riosvbs.com](http://www.riosvbs.com)

gratia), разположени на територията на находище „Кючук гьол”, с. Венец, общ. Карнобат е направен извод от специалист, че рекултивацията може да се осъществи без да заплаши колониите на двата вида.

5. В представения доклад за извършен мониторинг на водолюбивите птици във водните площи на територията на находище „Кючук гьол”, с. Венец, общ. Карнобат е направен извод от специалист, че след спиране на експлоатацията формираните водни площи бавно пресъхват и не предоставят подходящи условия за заселване на водоплаващи птици.

6. Поради отдалечеността на имота на ИП от границите на Република България и естеството на дейностите, не се очаква трансгранично въздействие върху околната среда.

7. Съгласно Становище с изх. № 10-63-1/23.04.2021г. на Директора на РЗИ-Бургас, при реализацията на ИП съгласно заложените параметри и предвидени мерки не се очаква възникване на риск за човешкото здраве.

#### **IV. Обществен интерес към инвестиционното предложение:**

1. Съгласно изискванията на чл. 6, ал. 9, т. 1 от Наредбата за ОВОС за постъпилата в РИОСВ-Бургас информация по Приложение №2 към чл. 6 от Наредбата за ОВОС, инспекцията е осигурила обществен достъп на интернет страницата си и на информационното табло в сградата на инспекцията.

2. На основание чл. 6, ал. 9, т. 2 от Наредбата за ОВОС, РИОСВ-Бургас е предоставила с писмо с изх. № ПД-1993(8) от 12.04.2021г. искането за преценяване на необходимостта от извършване на ОВОС и информацията по Приложение №2 на Община Карнобат, за да осигури обществен достъп на информацията.

3. В съответствие с изискванията на чл. 6, ал. 10, т. 2 от Наредбата за ОВОС Община Карнобат, с писмо с изх. № 32-00-73 от 01.06.2021г. уведомява, че за информацията е осигурен обществен достъп на видно място в сградата на общината и на сайта на Община Карнобат. С цитираното писмо и приложен констативен протокол общината удостоверява, че в законоустановения срок не са постъпвали становища, възражения, мнения и др. от заинтересовани лица/организации.

4. Към момента на изготвяне на настоящото решение в РИОСВ-Бургас няма изразени устно или депозиран писмени възражения срещу реализацията на инвестиционните предложения.

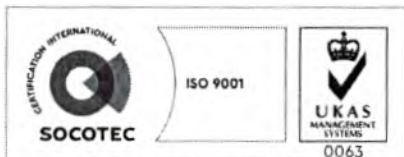
#### **ПРИ СПАЗВАНЕ НА СЛЕДНИТЕ УСЛОВИЯ, МЕРКИ И ОГРАНИЧЕНИЯ:**

1. Рекултивацията на терена да започне от ниските и максимално отдалечени от колониите на обикновен пчелояд (*Merops apiaster*) и брегова лястовица (*Riparia riparia*) участъци на кариерата, като техническата рекултивация в близост до колониите да се извърши само при условие, че колониите са се изместили по естествен път.

2. Да не се извършват дейности, предизвикващи силен шум в близост до колониите през размножителния период на птиците (април – юли).

3. Да се спазват изискванията на Закона за управление на отпадъците и Наредбата за управление на строителните отпадъци и за влагане на рециклирани строителни материали, както и останалите подзаконови нормативни актове.

4. Дейностите по техническата рекултивация, да се осъществяват при спазване на приложимите изисквания на чл. 70 от Наредба №1/27.06.2005г. за норми за допустими емисии



на вредни вещества (замърсители), изпускани в атмосферата от обекти и дейности с неподвижни източници на емисии

5. Да се спазват условията, заложи в:

- Становище с изх. № ПУ-01-463(1) от 21.05.2021г. на Директора на БД «Източнoбеломорски район», копие от което се прилага към настоящото Решение.
- Становище с изх. № 05-10-429/A1/ от 22.06.2021г. на Директора на БД «Черноморски район», копие от което се прилага към настоящото Решение.

Настоящото решение се отнася само за конкретно заявеното предложение и в посочения му капацитет, същото не отменя задълженията на възложителя по Закона за опазване на околната среда и други специални закони и подзаконовни нормативни актове и не може да служи като основание за отпадане на отговорността съгласно действащата нормативна уредба по околна среда.

На основание чл. 93, ал. 7 от ЗООС при промяна на инвестиционното предложение, на възложителя или на някои от обстоятелствата, при които е било издадено настоящото решение, възложителят/новият възложител трябва да уведоми РИОСВ гр. Бургас своевременно.

На основание чл. 93, ал. 8 от ЗООС Решението губи правно действие, ако в срок 5 години от датата на издаването му не е започнало осъществяване на инвестиционното предложение.

Заинтересованите лица могат да обжалват решението по реда на Административно-процесуалния кодекс чрез Директора на РИОСВ Бургас пред Министъра на ОСВ и Административен съд по чл. 133 от АПК в 14 дневен срок от съобщаването му.

**ИНЖ. ЗИНКА СТОЙКОВА**  
**И. Д. ДИРЕКТОР НА РИОСВ БУРГАС**  
*Заповед № 840/23.06.2021г. на Министъра на ОСВ*



гр. Бургас, к-с Лазур, ул. „Перушица“ 67, ет.3, п.к.388  
Тел: +359 56 813205, Факс: +359 56 813 200  
e-mail: [riosvbs@unacs.bg](mailto:riosvbs@unacs.bg), [www.riosvbs.com](http://www.riosvbs.com)