



РЕПУБЛИКА БЪЛГАРИЯ

Министерство на околната среда и водите

Регионална инспекция по околната среда и водите - Бургас

РЕШЕНИЕ № БС - 36 - ПР / 02.06. 2021г.

за преценяване на необходимостта от извършване на оценка на въздействието върху околната среда

На основание чл. 93, ал.1, т.1 във връзка с ал.3 и ал.6 от Закона за опазване на околната среда, чл. 7, ал. 1, чл. 8, ал. 1 от Наредбата за условията и реда за извършване на оценка на въздействието върху околната среда (Наредбата по ОВОС), чл. 31 ал. 4 и ал. 6 от Закона за биологичното разнообразие (ЗБР), чл.2, ал.1, т.1, чл.4, чл.6а, т.2, чл. 40, ал. 4 от Наредбата за условията и реда за извършване на оценка на съвместимостта на планове, програми, проекти и инвестиционни предложения с предмета и целите на опазване на защитените зони (Наредбата по ОС) и представена писмена документация от възложителя по приложение № 2 към чл. 6, от Наредбата за ОВОС и по чл.10, ал.1 и 2 от Наредбата за ОС с вх. № ПД-2328 (14) от 05.03.2021 г., доп. инф. от 31.03.2021г., както и получени становища от Регионална здравна инспекция – Бургас (РЗИ-Бургас) с изх. № 10-39-5/05.05.2021 г. и от БД „Черноморски район“ с изх. № 05-10-310/А6/15.01.2021г.

РЕШИХ

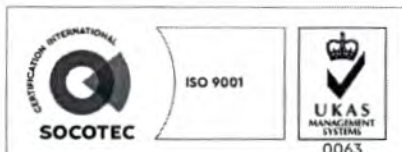
да не се извършва оценка на въздействието върху околната среда за инвестиционно предложение „Изкореняване, презасаждане, изграждане на подпорна конструкция и система за капково напояване на трайни насаждения – винени лозя на площ от 40,353 дка в ПИ с идентификатори 57491.3.21, 57491.6.61, 57491.6.60, 57491.11.108 по КК на град Поморие, община Поморие и изграждане на система за капково напояване на съществуващи винени лозя на площ от 86,465 дка с местоположение в ПИ с идентификатори 57491.7.170, 57491.7.169, 57491.17.126, 57491.17.139, 57491.17.140, 57491.5.89, 57491.7.145, 57491.12.64, 57491.8.17 и 57491.4.56 по КК на гр. Поморие, община Поморие“, което няма вероятност да окаже значително отрицателно въздействие върху околната среда, природните местообитания, популации и местообитания на видове, предмет на опазване в защитените зони и човешкото здраве.

Възложител: ЕТ „Анхело-91-Младен Върбанов“

Град Поморие, ул. „Яворов“ №96

Кратко описание на инвестиционното предложение:

Инвестиционното предложение (ИП) предвижда дейности по изкореняване, презасаждане, изграждане на подпорна конструкция и система за капково напояване на трайни насаждения – винени лозя на площ от 40,353 дка в ПИ с идентификатори 57491.3.21, 57491.6.61, 57491.6.60, 57491.11.108 по КК на град Поморие, община Поморие, както и изграждане на система за капково напояване на съществуващи винени лозя на площ от 86,3465 дка в ПИ с



гр. Бургас, к-с Лазур, ул. „Перушица“ 67, ет.3, п.к.388

Тел: +359 56 813205, Факс: +359 56 813 200

e-mail: riosvbs@unacs.bg, www.riosvbs.com

идентификатори 57491.7.170, 57491.7.469, 57491.17.126, 57491.17.139, 57491.17.140, 57491.5.89, 57491.7.145, 57491.12.64, 57491.8.17 и 57491.4.56 по КК на град Поморие, община Поморие.

Подпорната конструкция в лозята ще е от циментови колове и поцинкована тел за привързване на лозята.

Нужните количества вода за новопредвидената поливна система ще бъдат осигурени от „Напоителни системи“ ЕАД, съгласно сключен договор за доставка на вода за напояване № 11 от 05.10.2020г. Ще се използва цистерна за доставяне на водата.

Съгласно становище на БД „Черноморски район“ - Варна с изх. № 05-10-310/А6/15.01.2021г., предвидените с инвестиционното предложение дейности са допустими спрямо ПУРБ и ПУРН, при спазване на условията, заложиени в настоящото решение.

Инвестиционното предложение „Изкореняване, презасаждане, изграждане на подпорна конструкция и система за капково напояване на трайни насаждения – винени лозя на площ от 40,353 дка с местоположение в ПИ с идентификатори 57491.3.21, 57491.6.61, 57491.6.60, 57491.11.108 по КК на град Поморие, община Поморие и изграждане на система за капково напояване на съществуващи винени лозя на площ от 86,465 дка с местоположение в ПИ с идентификатори 57491.7.170, 57491.7.169, 57491.17.126, 57491.17.139, 57491.17.140, 57491.5.89, 57491.7.145, 57491.12.64, 57491.8.17 и 57491.4.56 по КК на гр. Поморие, община Поморие“ попада в обхвата на **т. 1, буква „в“** от Приложение № 2 към чл. 93, ал. 1, т.1 от ЗООС и подлежи на процедура по преценяване на необходимостта от извършване на ОВОС, отразена в настоящото решение.

Имотите не попадат в границите на защитени територии, по смисъла на Закона за защитените територии.

ПИ с идентификатор 57491.8.17 по КК на град Поморие, община Поморие попада в границите на защитена зона, по смисъла на Закона за биологичното разнообразие - BG0002043 „Емине“ за опазване на дивите птици, обявена със Заповед №РД-560/21.08.2009г. на министъра на околната среда и водите (обн. ДВ, бр.69/2009г.), изм. със Заповед №РД-76/28.01.2013г. (ДВ, бр.10/05.02.2013г.) При извършената проверка за допустимост по смисъла на чл.12, ал.2 от Наредбата за ОС се установи, че реализацията на ИП е допустима спрямо режима на защитената зона за опазване на дивите птици, определен със заповедта за обявяването и изменението ѝ. Останалите имоти, предмет на настоящата процедура, не попадат в границите на защитени зони, по смисъла на Закона за биологичното разнообразие. Най-близко разположените защитени зони са, както следва:

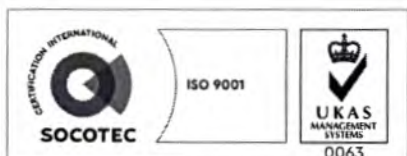
- до ПИ №№ 57491.3.21; 57491.6.61; 57491.6.60; 57491.7.145 е BG0002043 „Емине“ за опазване

на дивите птици, обявена със Заповед №РД-560/21.08.2009г. на министъра на околната среда и водите (обн. ДВ, бр.69/2009г.), изм. със Заповед №РД-76/28.01.2013г. (ДВ, бр.10/05.02.2013г.);

- до ПИ №№ 57491.11.108; 57491.7.170; 57491.7.169; 57491.12.64 е BG0000620 „Поморие“ за опазване на природните местообитания и на дивата флора и фауна, приета с РМС №122/2007г. (ДВ, бр.21/ 09.03.2007г.);

- до ПИ №№ 57491.17.126; 57491.17.139; 57491.17.140 е BG0002077 „Бакърлъка“ за опазване на дивите птици, обявена със Заповед № РД-530/26.05.2010г. на министъра на околната среда и водите /обн. ДВ, бр.49/2010г./ и Заповед №РД-563/ 22.07.2014г. за поправка на очевидна фактическа грешка в Заповедта за обявяване (ДВ, бр. 67/2014г.);

- до ПИ №№ 57491.5.89; 57491.4.56 е BG0000151 „Айтоска планина“ за опазване на природните местообитания и на дивата флора и фауна, обявена със Заповед № РД-1018/17.12.2020г. на министъра на околната среда и водите (ДВ, бр. 17/26.02.2021г.).



гр. Бургас, к-с Лазур, ул. „Перущица“ 67, ет.3, п.к.388

Тел: +359 56 813205, Факс:+359 56 813 200

e-mail: riosvbs@unacs.bg, www.riosvbs.com

Инвестиционното предложение попада в обхвата на чл. 2, ал. 1, т. 1 от Наредбата за условията и реда за извършване на оценка за съвместимостта на планове, програми, проекти и инвестиционни предложения с предмета и целите на опазване на защитените зони и подлежи на процедура по оценка за съвместимостта му с предмета и целите на опазване на защитените зони по реда на чл. 31, ал.4, във връзка с чл.31, ал. 1 от Закона за биологичното разнообразие, която е проведена чрез процедурата за преценяване необходимостта от ОВОС и отразена в настоящото решение.

На основание чл.40, ал.3 от Наредбата за ОС и въз основа на критериите по чл.16 от нея, е направена преценка на вероятната степен на отрицателно въздействие върху защитените зони, съгласно която инвестиционното предложение няма вероятност да окаже значително отрицателно въздействие върху природни местообитания, популации и местообитания на видове предмет на опазване в защитена зона BG00002043 „Емине” за опазване на дивите птици и на най-близо разположените защитени зони BG0002077 “Бакърлъка” за опазване на дивите птици, BG0000151 „Айтоска планина” за опазване на природните местообитания и на дивата флора и фауна и BG0000620 „Поморие” за опазване на природните местообитания и на дивата флора и фауна.

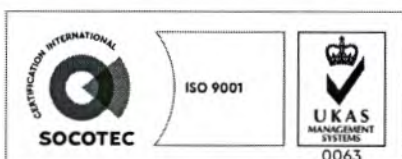
МОТИВИ:

I. Характеристика на инвестиционно предложение: размер, засегната площ, параметри, мащабност, обем, производителност, обхват; взаимовръзка и кумулиране с други съществуващи и/или одобрени инвестиционни предложения оформление на инвестиционното предложение в неговата цялост; използване на природни ресурси, земните недра, почвите, водите и на биологичното разнообразие; генериране на отпадъци замърсяване и вредно въздействие; риск от големи аварии и/или бедствия, които са свързани с инвестиционното предложение, включително причинени от изменението на климата, в съответствие с научните познания; рисковете за човешкото здраве:

1. Инвестиционното предложение предвижда изкореняване, презасаждане и изграждане на подпорна конструкция за винени лозя на площ от 40,353 дка в ПИ с идентификатори 57491.3.21, 57491.6.61, 57491.6.60, 57491.11.108 по КК на град Поморие, община Поморие и изграждане на система за капково напояване на съществуващи винени лозя на площ от 86,465 дка с местоположение в ПИ с идентификатори 57491.7.170, 57491.7.169, 57491.17.126, 57491.17.139, 57491.17.140, 57491.5.89, 57491.7.145, 57491.12.64, 57491.8.17 и 57491.4.56 по КК на гр. Поморие, община Поморие

2. ИП не предвижда изграждане на водовземни съоръжения за водоземане от повърхностни и/или подземни води. Нужните количества вода за новопредвидената поливна система ще бъдат осигурени от „Напоителни системи“ ЕАД, съгласно сключен договор за доставка на вода за напояване № 11 от 05.10.2020г. МОСВ е издал Разрешително за водоползване № 0211/30.12.2004г., изменено с Решение № 235/03.08.2010г. и № 53/14.02.2019г. на „Напоителни системи“ ЕАД, град София за напояване в района на напоителна система „Ахелой“ от язовир „Ахелой“ и Разрешително за водоползване № 0213/29.12.2004г., изменено с Решения № 236/03.08.2010г., № 57/19.02.2019г. и № 237/10.12.2020г. на „Напоителни системи“ ЕАД, град София за напояване в района на напоителна система „Порой“ от язовир „Порой“

3. Изграждането на системата за капково напояване ще осигури равномерно напояване на



гр. Бургас, к-с Лазур, ул. „Перуцица” 67, ет.3, п.к.388
Тел: +359 56 813205, Факс:+359 56 813 200
e-mail: riosvbs@unacs.bg, www.riosvbs.com

насажденията, с нисък разход на вода.

4. Осъществяването на инвестиционното предложение не предвижда извършването на дейности и изграждането на съоръжения, които могат да доведат до инциденти, застрашаващи околната среда.

5. Не се предвиждат дейности, свързани с генериране на емисии и отпадъци във вид и количества, които да окажат значително отрицателно въздействие върху околната среда и човешкото здраве. От дейността не се очаква формиране на отпадъчни води.

6. При реализацията на инвестиционното предложение съгласно заложените параметри и предвидени мерки не се очаква възникване на риск за човешкото здраве при спазване на определено условие, съгласно становище с изх. № 10-39-5/05.05.2021г. на Регионална здравна инспекция – Бургас.

II. Местоположение на инвестиционното предложение: съществуващо и одобрено земеползване относителното изобилие, достъпност, качество и възстановителна способност на природните богатства (включително почва, земни недра, вода и биологично разнообразие) в района и неговите подпочвени пластове; абсорбиционен капацитет на природната среда, като се вземат предвид: мочурища, крайречни области, речни устия; крайбрежни зони и морска околна среда; планински и горски райони; защитени със закон територии; засегнати елементи от Националната екологична мрежа; територии, свързани с инвестиционното предложение, в които нормите за качество на околната среда са нарушени или се смята, че съществува такава вероятност; гъстонаселени райони; ландшафт и обекти с историческа, културна или археологическа стойност; територии и/или зони и обекти със специфичен санитарен статут или подлежащи на здравна защита:

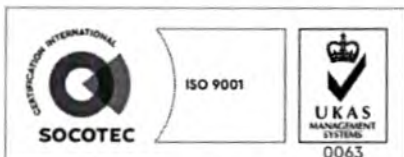
1. Предвижда се ИП да се осъществи в границите на ПИ с идентификатори 57491.3.21, 57491.6.61, 57491.6.60, 57491.11.108, 57491.7.170, 57491.7.169, 57491.17.126, 57491.17.139, 57491.17.140, 57491.5.89, 57491.7.145, 57491.12.64, 57491.8.17 и 57491.4.56 по КК на гр. Поморие, община Поморие“.

2. Имотите не попадат в границите на защитени територии, по смисъла на Закона за защитените територии. ПИ с идентификатор 57491.8.17 по КК на град Поморие, община Поморие попада в границите на защитена зона, по смисъла на Закона за биологичното разнообразие - BG0002043 „Емине“ за опазване на дивите птици, обявена със Заповед №РД-560/21.08.2009г. на министъра на околната среда и водите (обн. ДВ, бр.69/2009г.), изм. със Заповед №РД-76/28.01.2013г. (ДВ, бр.10/05.02.2013г.).

3. За реализацията на обекта е издадено становище на Басейнова дирекция „Черноморски район“ с изх. № 05-10-301/А6/15.01.2021г., съгласно което ИП е допустимо с плана за управление на речните басейни /ПУРБ/ на „ЧР“ /2016-2021г./ и плана за управление на риска от наводнения /ПУРН/ на „ЧР“ за басейново управление /БУ/ 2016-2021г./, като е изразено следното:

По отношение на ПУРБ за Черноморски район 2016-2021 г.:

- Предвидените дейности попадат в обхвата на:
- Повърхностно водно тяло „Поморийско езеро“ с код BG2SE900L028, определено в умерен екологичен потенциал и неизвестно химично състояние с поставени екологични цели: Предотвратяване влошаване на екологичния потенциал; Опазване, подобряване и възстановяване на водното тяло за постигане на добър екологичен потенциал; Постигане и



гр. Бургас, к-с Лазур, ул. „Перушица“ 67, ет.3, п.к.388

Тел: +359 56 813205, Факс:+359 56 813 200

e-mail: riosvbs@unacs.bg, www.riosvbs.com

запазване на добро химично състояние.

- Повърхностно водно тяло «Първи участък: р. Азмак – от извора до вливане в Атанасовско езеро с код BG2SE900R026, определено в умерено екологично състояние и добро химично състояние, с поставени цели: Предотвратяване влошаването на екологичното състояние; Опазване, подобряване и възстановяване на водното тяло за постигане на добро екологично състояние; Запазване на добро химично състояние.

- Подземно водно тяло «Порови води и палеоген – еоцен, олигоцен Бургас» с код BG2G00000PG029, определено в добро количествено и лошо химично състояние, с предвидена цел: постигане на добро състояние.

• Зони за защита на водите, съгласно чл. 119а, ал. 1 от Закона за водите /ЗВ/, касаещи ИП:

- Подземното водно тяло е определено като зона за защита на питейните води, съгласно чл. 119а, ал. 1, т. 1 от ЗВ с код: с код BG2DGW00000PG029;

- Зони в които водите са чувствителни към биогенни елементи: чувствителна уязвима зона, съгласно чл. 119а, ал. 1, т. 3 от Закона за водите;

4. По отношение на ПУРН за Черноморски район 2016-2021 г., разглежданата територия не попада в район със значителен потенциален риск от наводнения. В програмата от мерки на ПУРН няма заложени конкретни мерки, касаещи ИП, но са предвидени основни мерки за намаляване на риска от наводнения на ниво район за Басейново управление.

5. По отношение изискванията на Закона за водите:

- ИП попада в санитарно-охранителни пояси I и III на минерални водоизточници „Б-20 и Б-88“ от находище „Съдиево“, учредено със Заповед на МОСВ № РД-877/25.08.2004г.; пояс III на Б-53, Б-180, учредена със Заповед № РД-725/03.11.2017г. на МОСВ. В определените в Заповедта за СОЗ забрани и ограничения се забранява пряко отвеждане на води, съдържащи опасни и вредни вещества в подземния воден обект.

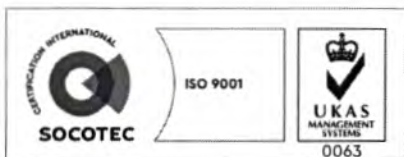
- ПИ 57491.8.17 отстои на 5м от ПИ 57491.8.312 – съоръжение, вид територия, заета от води и водни обекти и на около 20м от ПИ 57491.8.311 – водоем вид територия, заета от води и водни обекти, които граничат с воден обект приток на р. Пазариолу, от което произтичат съответните забрани и ограничения, съгласно Закона за водите.

III. Типа и характеристиките на потенциалното въздействие върху околната среда: степента и пространствения обхват на въздействието (като географски район и брой на населението, които е вероятно да бъдат засегнати); естеството на въздействието; трансграничния характер на въздействието; интензивността и комплексността на въздействието; вероятността за въздействие; очакваното настъпване, продължителността, честотата и обратимостта на въздействието; комбинирането с въздействия на други съществуващи и/или одобрени инвестиционни предложения; възможността за ефективно намаляване на въздействията

1. Предвидените дейности ще се осъществят в земеделски имоти, извън границите на защитени зони (с изключение на един), като се запазва земеделското им ползване.

2. Предвид местоположението на имотите и начина им на трайно ползване, реализацията на инвестиционното предложение няма вероятност да доведе до фрагментация, унищожаване и/или увреждане на природни местообитания и/или местообитания на видове, предмет на опазване в гореописаните защитени зони.

3. Предвид характера на инвестиционното предложение не се очаква дълготрайно и значително по степен безпокойство, различно от досега съществуващото, което да доведе до



гр. Бургас, к-с Лазур, ул. „Перушица“ 67, ет.3, п.к.388
Тел: +359 56 813205, Факс:+359 56 813 200
e-mail: riosvbs@unacs.bg, www.riosvbs.com

трайно и необратимо прогонване на видовете, предмет на опазване в гореописаните най-близо разположени защитени зони, както и до изменение в структурата и числеността на популациите им.

4. Не се очаква реализацията на инвестиционното предложение да доведе до кумулативно въздействие с отрицателен ефект върху местообитания и популации на видове, предмета на опазване в гореописаните защитени зони.

5. Не се очаква използване на природни ресурси, както и генериране на емисии и отпадъци във вид и количества, които да окажат значително отрицателно въздействие върху предмета на опазване в гореописаните защитени зони.

6. Поради отдалечеността на имота на ИП от границите на Република България и естеството на дейностите, не се очаква трансгранично въздействие върху околната среда.

IV. Обществен интерес към инвестиционното предложение:

1. Съгласно изискванията на чл. 6, ал. 9, т. 1 от Наредбата за ОВОС за постъпилата в РИОСВ-Бургас информация по Приложение №2 към чл. 6 от Наредбата за ОВОС, инспекцията е осигурила обществен достъп на интернет страницата си и на информационното табло в сградата на инспекцията.

2. На основание чл. 6, ал. 9, т. 2 от Наредбата за ОВОС, РИОСВ-Бургас е предоставила с писмо с изх. № ПД-2328(16) от 10.03.2021г. искането за преценяване на необходимостта от извършване на ОВОС и информацията по Приложение №2 на Община Поморие, за да осигури обществен достъп на информацията.

3. В съответствие с изискванията на чл. 6, ал. 10, т. 2 от Наредбата за ОВОС, община Поморие с писмо с изх. № 33-01-44 от 29.03.2021г. уведомява, че за информацията е осигурен обществен достъп на видно място в сградата на общината и на сайта на Община Поморие. С цитираното писмо общината удостоверява, че в законоустановения срок не са постъпвали становища, възражения, мнения и др. от заинтересовани лица/организации.


4. Към момента на изготвяне на настоящото решение в РИОСВ-Бургас няма изразени устно или депозиран писмени възражения срещу реализацията на инвестиционните предложения.

ПРИ СПАЗВАНЕ НА СЛЕДНИТЕ УСЛОВИЯ, МЕРКИ И ОГРАНИЧЕНИЯ:

1. Да се спазва условието, заложи в становище на РЗИ-Бургас с изх. №10-39-5/05.05.2021 г., копие от което се прилага към придружителното писмо за предоставяне на настоящото решение.

2. Да се спазват условията, заложи в становище на БД „Черноморски район“ с изх. № 05-10-310/А6/ от 15.01.2021г., копие от което се прилага към придружителното писмо за предоставяне на настоящото решение.

Настоящото решение се отнася само за конкретно заявеното предложение и в посочения му капацитет, същото не отменя задълженията на възложителя по Закона за опазване на околната среда и други специални закони и подзаконовни нормативни актове и не може да служи като основание за отпадане на отговорността съгласно действащата нормативна уредба по околна среда.



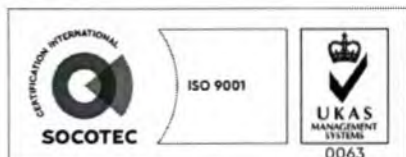
гр. Бургас, к-с Лазур, ул. „Перушица“ 67, ет.3, п.к.388
Тел: +359 56 813205, Факс:+359 56 813 200
e-mail: riosvbs@unacs.bg, www.riosvbs.com

На основание чл. 93, ал. 7 от ЗООС при промяна на инвестиционното предложение, на възложителя или на някои от обстоятелствата, при които е било издадено настоящето решение, възложителят/новият възложител трябва да уведоми РИОСВ гр. Бургас своевременно.

На основание чл. 93, ал. 8 от ЗООС Решението губи правно действие, ако в срок 5 години от датата на издаването му не е започнало осъществяване на инвестиционното предложение.

Заинтересованите лица могат да обжалват решението по реда на Административно-процесуалния кодекс чрез Директора на РИОСВ Бургас пред Министъра на ОСВ и Административен съд по чл. 133 от АПК в 14 дневен срок от съобщаването му.

ДЕТЕЛИНА ИВАНОВА
ДИРЕКТОР НА РИОСВ БУРГАС



гр. Бургас, к-с Лазур, ул. „Перушица“ 67, ет.3, п.к.388
Тел: +359 56 813205, Факс:+359 56 813 200
e-mail: riosvbs@unacs.bg, www.riosvbs.com