



РЕПУБЛИКА БЪЛГАРИЯ

Министерство на околната среда и водите

Регионална инспекция по околната среда и водите - Бургас

РЕШЕНИЕ № БС – 33 - ПР / 24.05. 2021 г.

за преценяване на необходимостта от извършване на оценка на въздействието върху околната среда

На основание чл. 93, ал.1, т.1 във връзка с ал.3 и ал.6 от Закона за опазване на околната среда (ЗООС), чл. 7, ал. 1, чл. 8, ал. 1 от Наредбата за условията и реда за извършване на оценка на въздействието върху околната среда (НУРИОВОС), чл. 31 ал. 4 и ал. 6 от Закона за биологичното разнообразие (ЗБР), чл. 40, ал. 4 във връзка с чл.2, ал.1, т.1 от Наредбата за условията и реда за извършване на оценка на съвместимостта на планове, програми, проекти и инвестиционни предложения с предмета и целите на опазване на защитените зони (Наредбата за ОС) и представена писмена документация от Възложителя по Приложение № 2 към чл. 6 от Наредбата по ОВОС и по Приложение №1 и 2 към чл.10 от Наредбата за ОС с вх. №ПД-47(14)05.04.2021 г. и получено становище от Регионална здравна инспекция /РЗИ-Бургас/ с изх.№10-62-3/14.05.2021 г., Басейнова дирекция „Черноморски район“ /БДЧР/ с изх. №05-11-334 (А14)/23.03.2021 г.

РЕШИХ

да не се извършва оценка на въздействието върху околната среда за инвестиционно предложение: „Изграждане на система за капково напояване на млади биологични лозя в имоти №№ 132005, 114001, 112001, 113001, 115001, 114002, 114003, 150002, 150003, 150004, 085002, 085003, 085004, 086001, гр. Айтос, местност „Могилата“, община Айтос“, което няма вероятност да окаже значително отрицателно въздействие върху околната среда, природни местообитания, популации и местообитания на видове и човешкото здраве.

ВЪЗЛОЖИТЕЛ: КАТЕРИНА КАБАКОВА

Кратко описание на инвестиционното предложение:

Инвестиционното предложение предвижда изграждане на система за капково напояване на млади биологични лозя на площ от 79,428 дка в имоти №№ 132005, 114001, 112001, 113001, 115001, 114002, 114003, 150002, 150003, 150004, 085002, 085003, 085004, 086001, гр. Айтос, местност „Могилата“, община Айтос.

Предвидените за напояване имоти № 132005, 114001, 112001, 113001, 115001, 114002, 114003, 150002, 150003, 150004, 085002, 085003, 085004, 086001, гр. Айтос, местност „Могилата“, община Айтос са с начин на трайно ползване – лозе.

Посочено е, че водоснабдяването на системата за капково напояване ще се извърши от „Напоителни системи“ ЕАД, гр. Бургас, като е представен Договор №1/09.03.2021г. за доставка на вода за напояване от яз. Трояново. Директорът на БДЧР е издал на „Напоителни системи“ ЕАД Разрешително №21420014/21.12.2010г. с краен срок на действие:21.12.2020 г. В БДЧР е стартирала процедура за продължаване му.



гр. Бургас, к-с Лазур, ул. „Перушица“ 67, ет.3, п.к.388
Тел: +359 56 813205, Факс:+359 56 813 200
e-mail: riosvbs@unacs.bg, www.riosvbs.com



По реда на чл. 4а от Наредбата за ОВОС е проведена консултация с Басейнова Дирекция „Черноморски район“ по отношение на допустимостта на инвестиционното предложение, спрямо Плана за управление на речните басейни (ПУРБ) за Черноморски район 2016-2021г. и Плана за управление на риск от наводнения (ПУРН) за Черноморски район 2016-2021г.. Съгласно писмо на БДЧР с изх. № 05-11-334(А14)23.03.2021г., инвестиционното предложение, което ще се реализира, е допустимо спрямо заложените в ПУРБ цели и мерки и ПУРН.

Инвестиционното предложение попада в обхвата на т. 1 „Селско, горско и водно стопанство“, буква „в“ – *мелиоративни дейности в селското стопанство, включително напояване и пресушаване на земи*“ на Приложение № 2 към чл. 93, ал.1, т.1 от ЗООС и подлежи на процедура по преценяване на необходимостта от извършване на ОВОС.

Имоти №№ 132005, 114001, 112001, 113001, 115001, 114002, 114003, 150002, 150003, 150004, 085002, 085003, 085004, 086001, гр. Айтос, местност „Могилата“, община Айтос **не попадат** в защитена територия по смисъла на Закона за защитените територии и в защитени зони по смисъла на Закона за биологичното разнообразие (Натура 2000 места). Най-близо разположената защитена зона е BG0000151 „Айтоска планина“ за опазване на природните местообитания и на дивата флора и фауна, обявена със Заповед №РД-1018 от 17.12.2020 г. на министъра на околната среда и водите, (обн. ДВ, бр.17/26.02.2021 г.)

Инвестиционното предложение попада в обхвата на чл. 2, ал. 1, т. 1 от Наредбата за ОС и подлежи на процедура по оценка на съвместимостта му с предмета и целите на опазване в горечитираната защитена зона по реда на чл. 31, ал.4 във връзка с ал. 1 от ЗБР, като същата е проведена чрез процедурата за преценяване на необходимостта от ОВОС и отразена в настоящото решение.

След анализ на представената информация и на основание чл.40, ал.3 от Наредбата за ОС, въз основа на критериите по чл.16 от нея, е направена преценка за вероятната степен на отрицателно въздействие, според която гореописаното инвестиционно предложение **няма вероятност** да окаже значително отрицателно въздействие върху природни местообитания, видовете и популациите им, предмет на опазване в защитена зона BG0000151 „Айтоска планина“ за опазване на природните местообитания и на дивата флора и фауна.


МОТИВИ:

1. Характеристика на инвестиционното предложение: размер, засегната площ, параметри, мащабност, обем, производителност, обхват; взаимовръзка и кумулиране с други съществуващи и/или одобрени инвестиционни предложения, оформление на инвестиционното предложение в неговата цялост; използване на природни ресурси, земните недра, почвите, водите и на биологичното разнообразие; генериране на отпадъци замърсяване и вредно въздействие; риск от големи аварии и/или бедствия, които са свързани с инвестиционното предложение, включително причинени от изменението на климата, в съответствие с научните познания; рисковете за човешкото здраве:

1. Инвестиционното предложение предвижда изграждане на система за капково напояване на млади биологични лозя на площ от 79,428 дка.

2. Характера на дейностите, свързани с реализацията на инвестиционното предложение не предполага рискове от негативно въздействие и замърсяване на повърхностни и подземни води;

3. За осъществяване на ИП не се предвижда изграждане на нова инфраструктура.



4. Не се очаква възникване на здравен риск в следствие реализацията на инвестиционното предложение, при спазване на условие, заложено в писмо на РЗИ-Бургас с изх. № 10-62-3/14.05.2021 г. и заложено в настоящото решение.

5. Няма вероятност реализацията на инвестиционното предложение да окаже значително отрицателно въздействие върху водите и водните екосистеми, при спазване на определени условия, заложен в настоящото решение, съгласно становище на БДЧР – Варна с № 05-10-334(А14)23.03.2021 г.

II. Местоположение на инвестиционното предложение: съществуващо и одобрено земенползване относителното изобилие, достъпност, качество и възстановителна способност на природните богатства (включително почва, земни недра, вода и биологично разнообразие) в района и неговите подпочвени пластове; абсорбиционен капацитет на природната среда, като се вземат предвид: мочурища, крайречни области, речни устия; крайбрежни зони и морска околна среда; планински и горски райони; защитени със закон територии; засегнати елементи от Националната екологична мрежа; територии, свързани с инвестиционното предложение, в които нормите за качество на околната среда са нарушени или се смята, че съществува такава вероятност; гъстонаселени райони; ландшафт и обекти с историческа, културна или археологическа стойност; територии и/или зони и обекти със специфичен санитарен статут или подлежащи на здравна защита:

1. Инвестиционното предложение е предвидено да се осъществи в обхвата на имоти №№ 132005, 114001, 112001, 113001, 115001, 114002, 114003, 150002, 150003, 150004, 085002, 085003, 085004, 086001, гр. Айтос, местност „Могилата“, община Айтос с начин на трайно ползване – лозе.


2. По отношение на ПУРБ за Черноморски район 2016-2021 г., предвидените дейности попадат в обхвата на:

2. 1. Повърхностно водно тяло „р. Айтоска – от извора до вливане на р. Славсева“ с код BG2SE900R1130, определено в умерено екологично състояние и неизвестно химично състояние. За него са поставени цели свързани с: предотвратяване влошаването на екологичното състояние; опазване, подобряване и възстановяване на водното тяло за постигане на добро екологично състояние (запазване на добро състояние по биологични елементи и постигане и запазване на добро състояние по физикохимични елементи – N-NO₃, N-total); постигане и запазване на добро химично състояние;

2. 2. Повърхностно водно тяло „I участък: р. Айтоска – от вливане на р. Славсева до вливане на р. Съдийска II участък: р. Славсева – от извора до вливане в р. Айтоска“ с код BG2SE900R1030, определено в много лошо екологично състояние и неизвестно химично състояние. За него са поставени цели свързани с: предотвратяване влошаването на екологичното състояние; опазване, подобряване и възстановяване на водното тяло за постигане на умерено екологично състояние (постигане на възможно най-добро състояние по биологични елементи – МЗБ и МФ и постигане на възможно най-добро състояние по физикохимични елементи – БПК, N-NH₄, N-NO₂, N-total, P-PO₄, P-total); постигане и запазване на добро химично състояние;

2.3. Подземно водно тяло „Порови води в неоген – сармат Айтос“ с код BG2G000000N021, което е определено в добро количествено и добро химично състояние с поставена цел: запазване на добро състояние;

2.4. Подземно водно тяло „Карстови води и ВК2t sp-st Бургаска вулканична северно и западно от Бургас“ с код BG2G000000K2034, което е определено в добро количествено и лошо химично състояние с поставена цел: постигане на добро състояние;



3. Разглежданата територия не попада в определен район със значителен потенциален риск от наводнения в обхвата на БДЧР. В ПоМ на ПУРН няма заложени конкретни мерки, касаещи ИП.

4. ИП попада в пояс III на СОЗ на минерален водоизточник „Б-20, Б-88 и минерално находище Съдиево“, определени със Заповед на Министъра на околната среда и водите №РД-877/25.08.2004г.

5. Поземлените имоти не граничат с воден обект – публична държавна собственост, от което не произтичат допълнителни забрани и ограничения за реализацията на инвестиционното предложение.

III. Типа и характеристиките на потенциалното въздействие върху околната среда: степента и пространствения обхват на въздействието (като географски район и брой на населението, които е вероятно да бъдат засегнати); естеството на въздействието; трансграничния характер на въздействието; интензивността и комплексността на въздействието вероятността за въздействие; очакваното настъпване, продължителността, честотата и обратимостта на въздействието; комбинирането с въздействия на други съществуващи и/или одобрени инвестиционни предложения; възможността за ефективно намаляване на въздействията

1. Дейностите, които ще се реализират с цел изграждане на хидромелиоративното съоръжение за напояване на лозови насаждения в посочените граници не представляват източник на вредности в околната среда.

2. Лозовите насаждения са разположени извън границите на защитени зони от мрежата Natura 2000. С изграждането на система за капковото им напояване не се очакват прески и косвени негативни въздействия върху структурата, функциите и природозащитните цели на най-близко разположената защитена зона.

3. Няма вероятност от увреждане на природни местообитания в рамките на защитена зона BG 0000151 „Айтоска планина“ за опазване на природните местообитания и на дивата флора и фауна и включени в предмета ѝ на опазване.

4. Имотите запазват земеделския си характер. С реализиране на предложението няма вероятност от увреждане на местообитания на видове идентифицирани в рамките на защитена зона BG 0000151 „Айтоска планина“ и включени в предмета ѝ на опазване, както и фрагментацията на биокоридори от значение за видовете.

5. С изграждането на система за капково напояване на съществуващи лозови масиви извън границите на защитени зони не се очакват нови въздействия, както и натрупване на отрицателни кумулативни въздействия върху природните местообитания и местообитанията на видове, в т.ч. дивите птици, предмет на опазване в защитените зони, при реализация на настоящото предложение спрямо одобрени до момента и предложени за одобрение инвестиционни предложения, планове, програми и проекти.

IV. Обществен интерес към предложението за строителство, дейности или технологии:

1. Съгласно изискванията на чл. 4, ал. 1 и ал. 2 от Наредбата за ОВОС възложителят и компетентния орган са обявили инвестиционното предложение.

2. Съгласно изискванията на чл. 95, ал. 1 от Закона за опазване на околната среда компетентния орган е уведомил писмено кмета на община Айтос, чиято територия е засегната от осъществяването на инвестиционното предложение, а чрез него и засегнатото население.



3. В изпълнение на чл. 6, ал. 9 от Наредбата за ОВОС е осигурен обществен достъп до информацията по Приложение № 2 от Наредбата, както следва:

- от компетентния орган, чрез интернет страницата на РИОСВ-Бургас;
- от община Айтос, на чиято територия ще се осъществи инвестиционното предложение.

4. С писмо Кмета на община Айтос с №32-00-72(1)27.04.2021 г., уведомява РИОСВ Бургас, че информацията за преценяване на необходимостта от извършване на ОВОС е оповестена чрез поставяне на съобщение на информационното табло и на интернет страницата на община Айтос за най-малко 14 дни с цел изразяване на становища от заинтересовани лица, като в резултат не са постъпили жалби, възражения и становища.

5. Към момента на изготвяне на настоящото решение в РИОСВ-Бургас няма постъпили, жалби, възражения и становища срещу реализацията на инвестиционното предложение.

ПРИ СПАЗВАНЕ НА СЛЕДНИТЕ УСЛОВИЯ, МЕРКИ И ОГРАНИЧЕНИЯ:

1. Да се спазва условието, заложено в становище на РЗИ-Бургас с изх. № 10-62-3/14.05.2021 г., *копие от което се прилага към придружителното писмо за предоставяне на настоящото решение.*

2. Да се спазват условията, заложи в становище на БДЧР-Варна с изх. № 05-11-334 /А14/23.03.2021 г./ *Приложение писмо на БДЧР-Варна с изх. № 05-11-334/А14/23.03.2021 г./*

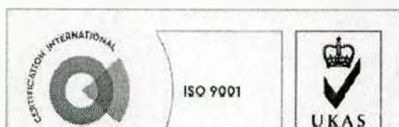
Настоящото решение се отнася само за конкретно заявеното предложение и в посочения му капацитет, същото не отменя задълженията на възложителя по Закона за опазване на околната среда и други специални закони и подзаконовни нормативни актове и не може да служи като основание за отпадане на отговорността съгласно действащата нормативна уредба по околна среда.

При промяна на инвестиционното предложение, на възложителя или на някои от обстоятелствата, при които е било издадено настоящето решение, възложителят/новият възложител трябва да уведоми РИОСВ Бургас своевременно.

На основание чл.93, ал.8 от Закона за опазване на околната среда, решението губи правно действие, ако в срок 5 години от датата на издаването му не е започнало осъществяване на инвестиционното предложение.

Заинтересованите лица могат да обжалват решението по реда на Административно-процесуалния кодекс чрез Директора на РИОСВ Бургас пред Министъра на ОСВ и Административен съд по реда на чл. 133 от АПК в 14 дневен срок от съобщаването му.

ДЕТЕЛИНА ИВАНОВА
ДИРЕКТОР НА РИОСВ БУРГАС



гр. Бургас, к-с Лазур, ул. „Перушица“ 67, ет.3, п.к.388

Тел: +359 56 813205, Факс:+359 56 813 200

e-mail: riosvbs@unacs.bg, www.riosvbs.com

