



# РЕПУБЛИКА БЪЛГАРИЯ

Министерство на околната среда и водите

Регионална инспекция по околната среда и водите - Бургас

**РЕШЕНИЕ № БС – 26 - ПР / 23.04. 2020г.**

**за преценяване на необходимостта от извършване на оценка на въздействието върху околната среда**

На основание чл. 93, ал.1, т.1 във връзка с ал.3 и ал.6 от Закона за опазване на околната среда, чл. 7, ал. 1, чл. 8, ал. 1 от Наредбата за условията и реда за извършване на оценка на въздействието върху околната среда (Наредбата по ОВОС), чл. 31 ал. 4 и ал. 6 от Закона за биологичното разнообразие (ЗБР), чл.2, ал.1, т.1, чл.4, чл.6а, т.2, чл. 40, ал. 4 от Наредбата за условията и реда за извършване на оценка на съвместимостта на планове, програми, проекти и инвестиционни предложения с предмета и целите на опазване на защитените зони (Наредбата по ОС) и представена писмена документация от възложителя по приложение № 2 към чл. 6, от Наредбата за ОВОС и по чл.10, ал.1 и 2 от Наредбата за ОС с вх. № ПД-2044 от 02.04.2020 г. , както и получени становища от Регионална здравна инспекция – Бургас (РЗИ-Бургас) с изх. № 10-44-1 от 22.04.2020г., на Басейнова Дирекция „Черноморски район“- Варна с изх. № 05-10-239 от 16.04.2020г.

## РЕШИХ

да не се извършва оценка на въздействието върху околната среда за инвестиционно предложение: „Закриване, рекултивация и мониторинг на депо за неопасни отпадъци „Братово“ в ПИ с идентификатор 57337.42.90 (номер по предходен план 000039) по КК на с. Полски извор, община Камено“ с възложител Община Бургас, което няма вероятност да окаже значително отрицателно въздействие върху човешкото здраве, околната среда, природните местообитания, популации и местообитания на видове, предмет на опазване в защитените зони.

**Възложител: Община Бургас**

### *кратко описание на инвестиционното предложение:*

Инвестиционното предложение (ИП) предвижда дейности по закриване, рекултивация и мониторинг на депо за неопасни отпадъци „Братово“ в ПИ с идентификатор 57337.42.90 по КК на с. Полски извор, община Камено (номер по предходен план 000039), с площ 137,908 дка, с начин на трайно ползване Депо за битови отпадъци /сметище/. Имотът е разположен в близост до път III-7906. Старото общинско депо за отпадъци е въведено в експлоатация през 1982 год. и е обслужвало основно общините Камено и Бургас. В процеса на експлоатация на депото са изпълнени няколко строително-монтажни дейности: трафопост за електрозахранване на съществуващите сгради и съоръжения; административна сграда; авторемонтна работилница; ПП басейн; дезинфекционен трап; септична яма; хлораторно; открит ремонтен канал за автомобили; площадкови пътища и площадки.

Закриването на депото е предвидено да се изпълни на две фази – първа фаза за площта на самото депо и втора фаза – за съоръженията в рамките на стопанския двор и самия стопански



гр. Бургас, к-с Лаур, ул. „Перушица“ 67, ет.3, п.к.388

Тел: +359 56 813205, Факс: +359 56 813 200

e-mail: [riosvbs@unacs.bg](mailto:riosvbs@unacs.bg), [www.riosvbs.com](http://www.riosvbs.com)

двор. Проектът на този етап разглежда площта на самото депо с цел оформяне на рекултивационна повърхност, която да осигурява трайна устойчивост на депонийното тяло и оттичане на повърхностните води, както и необходимите дейности по техническата и биологична рекултивация. ,


Съгласно Заповед № РД-147/24.09.2015г. на Директора на РИОСВ-Бургас, експлоатацията на депото за неопасни отпадъци „Братово“ е прекратена, считано от 15.10.2015г. За същото е необходимо предприемане на мерки за рекултивация.

Подготвителните дейности преди същинската дейност по предепониране на отпадъци и техническата рекултивация ще включва осушаване на терените над депото. Събраните замърсени води ще се изпомпят и транспортират до ПСОВ „Меден Рудник“ за пречистване. Съществуващото водоподпорно съоръжение-дига, изпускателна и преливна шахта, както и КПС втори подеи се предвижда да бъдат премахнати. Предвижда се запазване на оборудването на КПС-втори подеи и използването на помпата при ретензионния басейн за нуждите на системата за изпаряване на филтрационни води.

Инвестиционното предложение предвижда обезопасяване на съществуващото депо на място (in situ), след извършване на вертикална планировка на сметищното тяло и оформяне на устойчиви откоси и осигуряващи отвеждане на дъждовните води наклони, без образуване на заблатявания. Предвижда се изпълнение на техническа и биологична рекултивация на старото общинско депо за отпадъци, с цел вписването му в околния ландшафт, при съобразяване с представеното от възложителя Техническо задание и намерението за последващо ползване на възстановените терени като тревни площи. С реализиране на настоящото ИП ще се изпълнят законовите изисквания по отношение закриване и рекултивация на депа, неотговарящи на нормативните изисквания.

Техническата рекултивация включва оформяне на новата рекултивационна повърхност, посредством предепониране на отпадъци в границите на имота и почистване от отпадъци на съседни имоти. Предвижда се изграждане на съоръжения за третиране на филтрационни води /разположени върху новооформеното тяло на депото/. Ще се изгради зона с настилка от трошен камък за достъп до съоръжения за третиране на филтрационни води. Ще се укрепи левия бряг на дерето, преминаващо през имота, с цел предотвратяване на ерозия в посока на депото, подкопаване на депото и изнасяне на отпадъци. Ще се изградят канавки върху и извън площта на рекултивацията, за отвеждане на условно чисти води от рекултивационната повърхност и защита на депото от навлизане на води от прилежащи терени от западната и от южната страна на имота. Вертикалната планировка реализира геометрично оформяне на тялото на депото по профили и коти, както и техническо решение за конструкцията на изолационния екран от съответните пластове. Рекултивационната повърхност е проектирана с цел осигуряване на трайна устойчивост на депонийното тяло и оттичане на повърхностните води. Предвижда се предепониране на отпадъци с цел оформяне на устойчиви откоси и оформяне на платото на депото с наклони 5 %. Предепонирането на отпадъци ще се извършва основно по трасето на стария експлоатационен път на старото сметище, както и по платото, за подравняване и запълване на подходи до достигане на проектни коти. Насипването на предепонирани отпадъци за достигане проектни коти по платото е с мощност до 5 м. Не се предвижда и не се налага съхранение на отпадъци извън площадката на старото депо за отпадъци на Община Бургас. Площта за оформяне на рекултивационната повърхност на депото е 112 187 кв.м. (като 2D) или 113 834.8 кв.м.

След изпълнението на всички мероприятия от техническата рекултивация, включително изграждането на предвидената по проекта повърхностна изолация и полагане на почвеното покритие ще се извърши биологичната рекултивация на депото, която предвижда озеленяване



чрез тревна, храстова или дървесна растителност, характерна за съответния район, като се отчитат нейните санитарно-защитни свойства, декоративни качества и устойчивост към опасни вещества, отделяни в атмосферния въздух и почвата от отпадъците.

Проектът предвижда рекултивираните площи на старото общинско депо за отпадъци на община Бургас да се използват като тревни площи. Не се предвижда рекултивираните площи на депото да се използват за земеделско ползване или за залесяване поради неизяснените процеси, които протичат в тялото на депото: слягане, отделящите се депониен газ, течни продукти, токсични елементи и др. и се явяват неблагоприятни фактори за рекултивацията.

За изграждане на горния пласт се предвижда да се използване на стабилизирани утайки от следните ПСОВ: „Бургас“, „Меден Рудник“, „Обзор-бяла“, „Равда“, „Поморие“, „Китен“, „Ветрен“, „Люляково“, „Веселие“ и „Г. Езерово“.

Рекултивиращият слой с мощност 0.65 m се полага върху дренажния геокомполит. Необходимите почвени материали се осигуряват частично от депото за земни маси и строителни отпадъци на Община Бургас и от изкопи или разкривки на кариери на територията на общината.

Предвидено е затревяване с тревни смеси с укрепващ ефект и устойчиви на силно влошените едафични условия, сухоустойчиви и невзискателни към съдържанието на хранителни елементи. Не се предвижда изграждане на зелен пояс около площадката на рекултивираното депо за отпадъци.

Техническият проект за рекултивация предвижда и нова система за третиране на филтрационните води от депото, която включва: изпомпване на уловените от дренажната система води до помпена шахта на бермата на Ретензионният басейн. Шахтата е свързана с Ретензионният басейн посредством реверсивна тръба Ф250 mm. В шахтата се монтира помпа за подаване на води към изпарителния участък посредством напорен тръбопровод с транспортен и изтичащ участък. Водите от ретензионния басейн се изливат върху изпарителния участък и от там преминават в атмосферата, като водни пари.

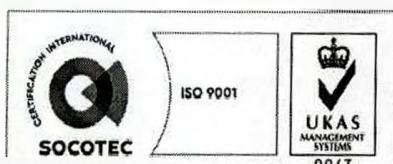
Достъпът до обекта се извършва по асфалтов път, свързан с Републикански път III-7907, преминаващ северозападно от обекта.

Проектът предвижда изграждане на система за улавяне и извеждане на депониения газ от тялото на депото, която представлява комбинация от пет броя отделни системи, всяка от които се състои от вертикални газови кладенци и хоризонтални линейни дренажи, разположени на едно ниво и био-оксидационен прозорец.

Съгласно становище на БД „Черноморски район“ - Варна с изх. № 05-10-239(А1)/16.04.2020г., предвидените с инвестиционното предложение дейности са допустими спрямо ПУРБ и ПУРН, при спазване на определени условия.

Инвестиционното предложение: „Закриване, рекултивация и мониторинг на депо за неопасни отпадъци „Братово“ в ПИ с идентификатор 57337.42.90 по КК на с. Полски извор, община Камено“ попада в обхвата на т.11, буква „б“ от Приложение № 2 към чл. 93, ал. 1, т.1 от ЗООС и подлежи на процедура по преценяване на необходимостта от извършване на ОВОС, отразена в настоящото решение.

ПИ с идентификатор 57337.42.90 по КК на с. Полски извор, община Камено не попада в границите на защитена територия по смисъла на Закона за защитените територии и в защитена зона по смисъла на Закона за биологичното разнообразие /Натура 2000/. Най-близо е разположена защитена зона BG0000273 „Бургаско езеро“ за опазване на дивите птици, обявена със Заповед №РД-769/28.10.2008г. на министъра на околната среда и водите и защитена зона BG0000273 „Бургаско езеро“ за опазване на природните местообитания и на дивата флора и фауна, приета с Решение на МС №122/2007г.(ДВ, бр.21/2007г.).



Инвестиционното предложение попада в обхвата на чл. 2, ал. 1, т. 1 от Наредбата за условията и реда за извършване на оценка за съвместимостта на планове, програми, проекти и инвестиционни предложения с предмета и целите на опазване на защитените зони и подлежи на процедура по оценка за съвместимостта му с предмета и целите на опазване на защитените зони по реда на чл. 31, ал.4, във връзка с чл.31, ал. 1 от Закона за биологичното разнообразие, като същата е проведена чрез процедурата за преценяване необходимостта от ОВОС и отразена в настоящото решение.

На основание чл.40, ал.3 от Наредбата за ОС и въз основа на критериите по чл.16 от нея, е направена преценка на вероятната степен на отрицателно въздействие върху защитените зони, съгласно която инвестиционното предложение няма вероятност да окаже значително отрицателно въздействие върху природни местообитания, популации и местообитания на видове предмет на опазване в защитените зони.

### МОТИВИ:

***I. Характеристика на инвестиционни предложения: размер, засегната площ, параметри, мащабност, обем, производителност, обхват; взаимовръзка и кумулиране с други съществуващи и/или одобрени инвестиционни предложения оформление на инвестиционното предложение в неговата цялост; използване на природни ресурси, земните недра, почвите, водите и на биологичното разнообразие; генериране на отпадъци замърсяване и вредно въздействие; риск от големи аварии и/или бедствия, които са свързани с инвестиционното предложение, включително причинени от изменението на климата, в съответствие с научните познания; рисковете за човешкото здраве:***

1. Инвестиционното предложение предвижда дейности по закриване, рекултивация и мониторинг на депо за неопасни отпадъци „Братово“ в ПИ с идентификатор 57337.42.90 по КК на с. Полски извор, община Камено, с площ 137,908 дка, с начин на трайно ползване Депо за битови отпадъци /сметище/.

2. Инвестиционното предложение ще се осъществява във връзка със Заповед № РД-147/24.09.2015г. на Директора на РИОСВ-Бургас, съгласно която експлоатацията на депото за неопасни отпадъци „Братово“ се прекратява, считано от 15.10.2015г. За същото е необходимо предприемане на мерки за рекултивация.

3. ИП ще се осъществява при изпълнение на следните дейности:

- подготвителни мероприятия;
- техническа рекултивация на депото;
- биологична рекултивация на депото.

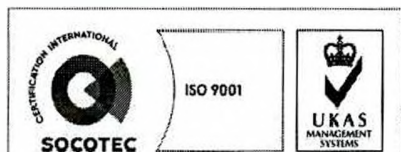
4. За изграждане на горния пласт на терена се предвижда да се използват стабилизирани утайки от пречиствателни станции.

5. ИП предвижда изграждане на система за улавяне и извеждане на депонийния газ от тялото на депото, състояща се от десет газови кладенци, свързани помежду си с линейни газови дренажи. Уловените газове ще се изпускат в атмосферата посредством изпускателно устройство.

6. Предвижда се изграждане на канавки за повърхностни води, имащи за цел предпазване на рекултивацията от отточни води от съседни терени и улавяне и отвеждане на водите от рекултивационната повърхност и защитата ѝ от ерозия.

7. Площта, предвидена за рекултивиране, е с нарушена структура и почвено плодородие в резултат на натрупване на отпадъци. С ИП се предвижда върху предепонираниите и уплътнени отпадъци да се изгради изравнителен пласт земни почви с дебелина 0,2 .

8. За реализацията на инвестиционното предложение не се налага изграждане и/или



гр. Бургас, к-с Лазур, ул. „Перушица“ 67, ет.3, п.к.388

Тел: +359 56 813205, Факс: +359 56 813 200

e-mail: [riosvbs@unacs.bg](mailto:riosvbs@unacs.bg), [www.riosvbs.com](http://www.riosvbs.com)

промяна на пътната инфраструктура.

9. Предвижда се поддръжка и след експлоатационни грижи на площадката на депото, в това число контрол и наблюдение на параметрите на околната среда за срок не по-кратък от 30 години след закриване на депото.

10. При реализацията на инвестиционното предложение съгласно заложените параметри и предвидени мерки не се очаква възникване на риск за човешкото здраве при спазване на определени условия, съгласно становище с изх. № 10-44-1 от 22.04.2020г. на Регионална здравна инспекция – Бургас.

**II. Местоположение на инвестиционното предложение: съществуващо и одобрено земеползване относителното изобилие, достъпност, качество и възстановителна способност на природните богатства (включително почва, земни недра, вода и биологично разнообразие) в района и неговите подпочвени пластове; абсорбиционен капацитет на природната среда, като се вземат предвид: мочурища, крайречни области, речни устия; крайбрежни зони и морска околна среда; планински и горски райони; защитени със закон територии; засегнати елементи от Националната екологична мрежа; територии, свързани с инвестиционното предложение, в които нормите за качество на околната среда са нарушени или се смята, че съществува такава вероятност; гъстонаселени райони; ландшафт и обекти с историческа, културна или археологическа стойност; територии и/или зони и обекти със специфичен санитарен статут или подлежащи на здравна защита:**

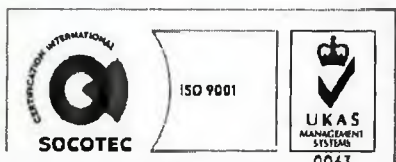
1. ИП ще се осъществява в границите на ПИ с идентификатор 57337.42.90 по КК на с. Полски извор, община Камено, с площ 137,908 дка, с начин на трайно ползване Депо за битови отпадъци /сметище/, с осигурен достъп чрез път III-7906.

2. Имотът, предмет на предложението, не попада в границите на защитена територия по смисъла на Закона за защитените територии и в защитена зона по смисъла на Закона за биологичното разнообразие /Натура 2000/. Най-близо е разположена границата на защитена зона BG0000273 „Бургаско езеро“ за опазване на дивите птици, обявена със Заповед №РД-769/28.10.2008г. на министъра на околната среда и водите и защитена зона BG0000273 „Бургаско езеро“ за опазване на природните местообитания и на дивата флора и фауна, приета с Решение на МС №122/2007г.(ДВ, бр.21/2007г.).

3. За реализацията на обекта е издадено становище на Басейнова дирекция „Черноморски район“ с изх. № 05-10-239/16.04.2020г., съгласно което ИП е допустимо с плана за управление на речните басейни /ПУРБ/ и плана за управление на риска от наводнения /ПУРН/ 2016-2021г./, като е изразено следното:

По отношение на ПУРБ за Черноморски район 2016-2021 г.:

- Предвидените дейности попадат в обхвата на:
  - Повърхностно водно тяло „р. Чукарска-от с. Равнец до вливане във Бургаско езеро“ с код BG2SE900R034, определено в умерен екологичен потенциал и неустановено химично състояние с поставени цели: Предотвратяване влошаването на екологичния потенциал; Опазване, подобряване и възстановяване на водното тяло за постигане на добър екологичен потенциал /постигане и запазване на добър екологичен потенциал по биологични елементи-МЗБ; постигане и запазване на добър екологичен потенциал по физикохимични елементи- N total, P-PO4, P-total/; Постигане и запазване на добро химично състояние.
  - Подземно водно тяло с код BG2G00000PG029 - „Порови води в палеоген, палеоцен, еоцен Бургас“, определено в добро количествено и лошо химично състояние по показател NO3 и Fe, с поставена цел: Постигане на добро състояние.



гр. Бургас, к-с Лазур, ул. „Перущица“ 67, ет.3, п.к.388  
Тел: +359 56 813205, Факс:+359 56 813 200  
e-mail: [riosvbs@unacs.bg](mailto:riosvbs@unacs.bg), [www.riosvbs.com](http://www.riosvbs.com)

**III. Типа и характеристиките на потенциалното въздействие върху околната среда: степента и пространствения обхват на въздействието (като географски район и брой на населението, които е вероятно да бъдат засегнати); естеството на въздействието; трансграничния характер на въздействието; интензивността и комплексността на въздействието; вероятността за въздействие; очакваното настъпване, продължителността, честотата и обратимостта на въздействието; комбинирането с въздействия на други съществуващи и/или одобрени инвестиционни предложения; възможността за ефективно намаляване на въздействията**

1. Реализирането на инвестиционното предложение /закриване и рекултивация на депо за твърди битови отпадъци/ предполага положителен екологичен ефект върху биоразнообразието. Рекултивацията на терена, зает с твърди битови отпадъци се мотивира с възстановяване на годността на земята за земеделско ползване и за подобряване на ландшафта. Възстановяването на замърсената площ до състояние на пасище е с положителен ефект и ще доведе до премахване на фрагментацията на терена.

2. След приключване на етапите на техническа и биологична рекултивация на съществуващото депо, се очаква възстановения терен да стане благоприятно място за обитаване на видове, в т.ч. и птици, предмет на опазване в най-близко разположените защитени зони.

3. Житните треви, с които се предлага да се извърши затревяването: ливадна метлица, ежова главица, червена власатка и пасищен райграс са традиционни видове, които не влизат в противоречие с естествената за района тревна покривка.

4. Предвид характера на инвестиционното предложение няма вероятност от възникване на неблагоприятно въздействие върху предмета на опазване в най-близко разположените защитени зони: BG0000273 „Бургаско езеро” за опазване на природните местообитания и на дивата флора и фауна и BG0000273 „Бургаско езеро” за опазване на дивите птици.

5. Поради отдалечеността на терена на ИП от границите на Република България и естеството на дейностите, не се очаква трансгранично въздействие върху околната среда.

#### **IV. Обществен интерес към инвестиционното предложение:**

1. Съгласно изискванията на чл. 6, ал. 9, т. 1 от Наредбата за ОВОС за постъпилата в РИОСВ-Бургас информация по Приложение №2 към чл. 6 от Наредбата за ОВОС, инспекцията е осигурила обществен достъп на интернет страницата си и на информационното табло в сградата на инспекцията.

2. На основание чл. 6, ал. 9, т. 2 от Наредбата за ОВОС, РИОСВ-Бургас е предоставила с писмо с изх. № ПД-2044 от 03.04.2020г. искането за преценяване на необходимостта от извършване на ОВОС и информацията по Приложение №2 на Община Бургас, като със същото писмо е информирала за задълженията им за осигуряване на обществен достъп информацията.

3. В съответствие с изискванията на чл. 6, ал. 10, т. 2 от Наредбата за ОВОС община Бургас, с писмо с изх. № 32-00-214 от 10.04.2020г. и приложен констативен протокол уведомява, че за информацията е осигурен обществен достъп за периода от 27.03.2020г. до 09.04.2020г. на интернет страницата на общината и на информационното табло в сградата на общината. С цитираното писмо общината удостоверява, че в законоустановения срок не са постъпвали становища, възражения, мнения и др. от заинтересовани лица/организации.

4. Към момента на изготвяне на настоящото решение в РИОСВ-Бургас няма изразени устно или депозиран писмени възражения срещу реализацията на инвестиционните



предложения.

**ПРИ СПАЗВАНЕ  
НА СЛЕДНИТЕ УСЛОВИЯ, МЕРКИ И ОГРАНИЧЕНИЯ:**

1. Да се спазват условията, заложи в становище на РЗИ-Бургас с изх. № 10-44-1 от 22.04.2020г., копие от което се прилага към придружителното писмо за предоставяне на настоящото решение.

2. Да се спазват условията, заложи в становище на БДЧР с изх. № 05-10-239 от 16.04.2020г., копие от което се прилага към придружителното писмо за предоставяне на настоящото решение.

3. Преди изпълнение на проекта, трябва да се отстранят елементите на инсталацията за сепариране. Съгласно чл. 42, ал. 2, т. 2 от Наредба № 6/27.08.2013г. за условията и изискванията за изграждане и експлоатация на депа и на други съоръжения и инсталации за оползотворяване и обезвреждане на отпадъци, за да се счита едно депо за закрито трябва да е извършен демонтаж на изградените постоянни съоръжения, които не са свързани с опазване на околната среда и с бъдещо функционално предназначение на терена.

4. При извършване на биологичната рекултивация да не се допуска затревяване с инвазивни чужди видове, съгласно Регламент за изпълнение /ЕС/ 2016/1141 на Комисията за приемане на списък на инвазивните чужди видове, които засягат Съюза, в съответствие с Регламент /ЕС/ № 1143/2014 на Европейския парламент и на Съвета и актуализираните списъци към тях.

5. Да се извършва мониторинг на газовите емисии на CH<sub>4</sub>, CO<sub>2</sub>, O<sub>2</sub>, H<sub>2</sub>S и H<sub>2</sub> във формат и честота, съгласно условията на чл. 44 и Приложение 3, таблица 2-Контрол върху водите, инфилтратата и газовете от Наредба №6/2013г. за условията и изискванията за изграждане и експлоатация и на други съоръжения за оползотворяване и обезвреждане на отпадъци.

**Настоящото решение се отнася само за конкретно заявеното предложение и в посочения му капацитет, същото не отменя задълженията на възложителя по Закона за опазване на околната среда и други специални закони и подзаконовни нормативни актове и не може да служи като основание за отпадане на отговорността съгласно действащата нормативна уредба по околна среда.**

**На основание чл. 93, ал. 7 от ЗООС при промяна на инвестиционното предложение, на възложителя или на някои от обстоятелствата, при които е било издадено настоящето решение, възложителят/новият възложител трябва да уведоми РИОСВ гр. Бургас своевременно.**

**На основание чл. 93, ал. 8 от ЗООС Решението губи правно действие, ако в срок 5 години от датата на издаването му не е започнало осъществяване на инвестиционното предложение.**

**Заинтересованите лица могат да обжалват решението по реда на Административно-процесуалния кодекс чрез Директора на РИОСВ Бургас пред Министъра на ОСВ и Административен съд по реда на чл. 133 от АПК в 14 дневен срок от съобщаването му.**

**ИНЖ. ТОНКА АТАНАСОВА  
ДИРЕКТОР НА РИОСВ БУРГ**



ул. „Перушица“ 67, ет.3, 1  
3205, Факс:+359 56 813 2  
e-mail: [riosvbs@unacs.bg](mailto:riosvbs@unacs.bg), [www.riosvbs.co](http://www.riosvbs.co)