



РЕПУБЛИКА БЪЛГАРИЯ

Министерство на околната среда и водите

Регионална инспекция по околната среда и водите - Бургас

РЕШЕНИЕ № БС - 2- ПР / 14.01. 2021г.

за преценяване на необходимостта от извършване на оценка на въздействието върху околната среда

На основание чл. 93, ал.1, т.1 във връзка с ал.3 и ал.6 от Закона за опазване на околната среда, чл. 7, ал. 1, чл. 8, ал. 1 от Наредбата за условията и реда за извършване на оценка на въздействието върху околната среда (Наредбата по ОВОС), чл. 31 ал. 4 и ал. 6 от Закона за биологичното разнообразие (ЗБР), чл.2, ал.1, т.1, чл.4, чл.6а, т.2, чл. 40, ал. 4 от Наредбата за условията и реда за извършване на оценка на съвместимостта на планове, програми, проекти и инвестиционни предложения с предмета и целите на опазване на защитените зони (Наредбата по ОС) и представена писмена документация от възложителя по приложение № 2 към чл. 6, от Наредбата за ОВОС и по чл.10, ал.1 и 2 от Наредбата за ОС с вх. № ПД-846 (3) от 05.06.2020 г. и доп. инф. от 16.07.2020г. и 10.08.2020г., както и получени становища от Регионална здравна инспекция – Бургас (РЗИ-Бургас) с изх. № 10-67-5/20.08.2020 г. и Басейнова Дирекция „Черноморски район“ с изх. № 05-10-260(А3)/24.07.2020г.

РЕШИХ


да не се извършва оценка на въздействието върху околната среда за инвестиционно предложение: „Изграждане на пункт за събиране на отпадъци от черни и цветни метали в ПИ с идентификатор 57491.505.134 по КК на град Поморие, община Поморие /парцел IV, кв. 113 по преходен план/“ с възложител: „Вип Метал Рециклинг“ ООД, което няма вероятност да окаже значително отрицателно въздействие върху човешкото здраве, околната среда, природните местообитания, популации и местообитания на видове, предмет на опазване в защитените зони.

Възложител: „Вип Метал Рециклинг“ ООД

Кратко описание на инвестиционното предложение:

Инвестиционното предложение (ИП) предвижда изграждане на пункт за събиране на отпадъци от черни и цветни метали в ПИ с идентификатор 57491.505.134 по КК на град Поморие, община Поморие. Имотът е с площ 1601 кв. м., с трайно предназначение на територията „урбанизирана“ и начин на трайно ползване „за друг вид производствен, складов обект“.

В пункта ще се извършват подготвителни /междинни/ дейности по събиране, рязане и стифиране на отпадъци от черни и цветни метали, с последващо предаване за оползотворяване на регистрирани за целта фирми. Прогнозния капацитет за пункта ще е 100 тона отпадък на годишна база. Предвижда се обособяване на нетрайно свързани към терена



гр. Бургас, к-с Лазур, ул. „Перушица“ 67, ет.3, п.к.388

Тел: +359 56 813205, Факс: +359 56 813 200

e-mail: riosvbs@unacs.bg, www.riosvbs.com

мобилни помещения /фургон и навес/, с функция за офис-помещение за администрация, мерително устройство, навес за приемане на отпадъците и електрически уреди за нарязване на черни и цветни метали.

Съгласно Заповед № РД-16-1190/18.09.2012г. на община Поморие, е одобрен ПУП-ПРЗ на ПИ с идентификатор 57491.505.108 по КК на град Поморие, община Поморие, находящ се в кв. 113 по регулационния план на град Поморие, с който в границите на имота се обособяват урегулирани поземлени имоти с номера I, II, III, IV, V и VI, с отреждане „за производствени и складови дейности“ и УПИ VII с отреждане „за движение и транспорт“.

Съгласно Становище с изх. № 30-4377-2 от 13.07.2020г., издадено от община Поморие, ПИ с идентификатор 57491.505.134 по КК на град Поморие, община Поморие се намира в границите на населеното място, поради което попада извън охранителни зони „А“ и „Б“ по смисъла на чл. 10, и чл. 11 от Закона за устройство на черноморското крайбрежие и ИП „Изграждане на пункт за събиране на отпадъци от черни и цветни метали“ е допустимо в цитирания ПИ.

При експлоатацията на обекта ще се използва вода за битово-питейни нужди от водопроводното мрежа, след сключване на договор с „ВиК“ ЕАД.

Формираните битово-фекални води от персонала на обекта ще постъпват в съществуващата улична канализационна мрежа.

Транспортно - комуникационния достъп до имота ще се осъществява от съществуващата в района пътна инфраструктура.

Инвестиционното предложение: „Изграждане на пункт за събиране на отпадъци от черни и цветни метали в ПИ с идентификатор 57491.505.134 по КК на град Поморие, община Поморие“ попада в обхвата на **т.11, буква „д“** от Приложение № 2 към чл. 93, ал. 1, т.1 от ЗООС и подлежи на процедура по преценяване на необходимостта от извършване на ОВОС, отразена в настоящото решение.

Разглежданият имот не попада в границите на защитена територия, определена по смисъла на Закона за защитените територии. Не попада и в границите на защитени зони по смисъла на Закона за биологичното разнообразие (Натура 2000 места). Най-близо са разположени защитени зони BG0000620 „Поморие“ за опазване на природните местообитания и на дивата флора и фауна, приета с Решение №122/02.03.2007 г. (ДВ, бр. 21/2007 г.) и BG0000152 „Поморийско езеро“ за опазване на дивите птици, обявена със Заповед №РД-78/03.02.2009 г на министъра на околната среда и водите (ДВ, бр.14/2009 г.)

Инвестиционното предложение попада в обхвата на чл. 2, ал. 1, т. 1 от Наредбата за условията и реда за извършване на оценка за съвместимостта на планове, програми, проекти и инвестиционни предложения с предмета и целите на опазване на защитените зони и подлежи на процедура по оценка за съвместимостта му с предмета и целите на опазване на защитените зони по реда на чл. 31, ал.4, във връзка с чл.31, ал. 1 от Закона за биологичното разнообразие, която е проведена чрез процедурата за преценяване необходимостта от ОВОС и отразена в настоящото решение.

На основание чл.40, ал.3 от Наредбата за ОС и въз основа на критериите по чл.16 от нея, е направена преценка на вероятната степен на отрицателно въздействие върху защитените зони, съгласно която инвестиционното предложение няма вероятност да окаже значително отрицателно въздействие върху природни местообитания, популации и местообитания на видове предмет на опазване в защитени зони - BG0000620 „Поморие“ и BG0000152 „Поморийско езеро“.

МОТИВИ:



гр. Бургас, к-с Лазур, ул. „Перушица“ 67, ет.3, п.к.388
Тел: +359 56 813205, Факс:+359 56 813 200
e-mail: riosvbs@unacs.bg, www.riosvbs.com

I. Характеристика на инвестиционно предложение: размер, засегната площ, параметри, мащабност, обем, производителност, обхват; взаимовръзка и кумулиране с други съществуващи и/или одобрени инвестиционни предложения оформление на инвестиционното предложение в неговата цялост; използване на природни ресурси, земните недра, почвите, водите и на биологичното разнообразие; генериране на отпадъци замърсяване и вредно въздействие; риск от големи аварии и/или бедствия, които са свързани с инвестиционното предложение, включително причинени от изменението на климата, в съответствие с научните познания; рисковете за човешкото здраве:

1. Инвестиционното предложение предвижда изграждане на пункт за събиране на отпадъци от черни и цветни метали в ПИ с идентификатор 57491.505.134 по КК на град Поморие, община Поморие, в регулационните граници на града, с площ 1601 кв.м.

2. На територията на обекта не се предвижда изграждане на водоземни съоръжения от подземни води и/или повърхностни водни обекти. Водоснабдяването на обекта ще се осъществява от съществуващата водопроводната система.


3. Имотът, в който ще се реализира инвестиционното предложение е с изградена пътна и техническа инфраструктура – водоснабдяване, канализация и ел. захранване. Не се предвижда изграждане на нови сгради и инфраструктура за целите на инвестиционното предложение.

4. При реализацията на инвестиционното предложение съгласно заложените параметри и предвидени мерки не се очаква възникване на риск за човешкото здраве при спазване на определени условия, съгласно становище с изх. № 10-67-5/20.08.2020г. Регионална здравна инспекция – Бургас.

II. Местоположение на инвестиционното предложение: съществуващо и одобрено земеползване относителното изобилие, достъпност, качество и възстановителна способност на природните богатства (включително почва, земни недра, вода и биологично разнообразие) в района и неговите подпочвени пластове; абсорбиционен капацитет на природната среда, като се вземат предвид: мочурища, крайречни области, речни устия; крайбрежни зони и морска околна среда; планински и горски райони; защитени със закон територии; засегнати елементи от Националната екологична мрежа; територии, свързани с инвестиционното предложение, в които нормите за качество на околната среда са нарушени или се смята, че съществува такава вероятност; гъстонаселени райони; ландшафт и обекти с историческа, културна или археологическа стойност; територии и/или зони и обекти със специфичен санитарен статут или подлежащи на здравна защита:

1. Предвижда се ИП да се осъществи в границите на ПИ с идентификатор 57491.505.134 по КК на град Поморие, община Поморие. Имотът е с площ 1601 кв. м., с трайно предназначение на територията „урбанизирана“ и начин на трайно ползване „за друг вид производствен, складов обект“.

2. За реализацията на обекта е издадено становище на Басейнова дирекция „Черноморски район“ с изх. № 05-10-260(АЗ)/24.07.2020г., съгласно което ИП е допустимо с плана за управление на речните басейни /ПУРБ/ на „БДЧР“ /2016-2021г./ и плана за



гр. Бургас, к-с Лазур, ул. „Перушица“ 67, ет.3, п.к.388
Тел: +359 56 813205, Факс:+359 56 813 200
e-mail: riosvbs@unacs.bg, www.riosvbs.com

управление на риска от наводнения /ПУРН/ на „БДЧР“ за басейново управление /БУ/ 2016-2021 г./, като е изразено следното:

По отношение на ПУРБ за Черноморски район 2016-2021 г.:

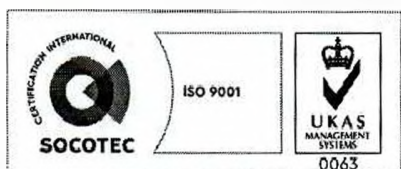
- Предвидените дейности попадат в обхвата на:
 - Повърхностно водно тяло с код BG2SE900L028 и наименование „Поморийско езеро“, определено в умерен екологичен потенциал и неизвестно химично състояние. За него са поставени цели, свързани с: предотвратяване влошаването на екологичния потенциал; опазване, подобряване и възстановяване на водното тяло за постигане на добър екологичен потенциал чрез постигане и запазване на добър екологичен потенциал по биологични елементи – МЗБ и ФП и чрез постигане и запазване на добър екологичен потенциал по физикохимични елементи – Електропроводимост и N-NH₄; постигане и запазване на добър химичен потенциал;
 - Подземно водно тяло с код BG2G00000PG029 и наименование «Порови води в палеоген – еоцен, олигоцен Бургас», определено в добро количествено и лошо химично състояние по показатели NO₃ и Fe. За него са поставени цели свързани с постигане на добро състояние. .
- Зони за защита на водите, съгласно чл. 119а, ал. 1 от Закона за водите /ЗВ/, касаещи ИП:
 - Подземното водно тяло е определено като зони за защита на питейните води, съгласно чл. 119а, ал. 1, т. 1 от ЗВ, с код BG2G00000PG029;
 - ПИ попада в зона в която водите са чувствителни към биогенни елементи: чувствителна зона, съгласно чл. 119а, ал. 1, т. 3 от Закона за водите;
 - Зона за опазване на стопански ценни видове риби и други водни организми, съгласно чл. 119а, ал. 1, т. 4 от Закона за водите.

4. По отношение на ПУРН за Черноморски район 2016-2021 г., инвестиционното предложение не попада в район със значителен потенциален риск от наводнения в обхвата на БДЧР, но са предвидени основни мерки за намаляване на риска от наводнения на ниво район за басейново управление.

5. По отношение изискванията на Закона за водите:

- ИП попада в пояс II на СОЗ на минерален източник „Б-20, Б-88 и минерално находище Съдиево“, учредено със Заповед на Министъра на околната среда и водите № РД-877/25.08.2004г.
- Поземления имот, в който ще се реализира ИП отстои на около 30м. от Поморийско езеро, от което произлизат допълнителни забрани и ограничения.
- Водоснабдяването на обекта ще се осъществи от съществуващата водопроводна мрежа
- При реализирани на дейността няма да се генерират производствени отпадъчни води. Формираните битово-фекални отпадъчни води от двама работещи на обекта, в количество 0,07 куб. м. на ден, ще постъпват в съществуващата канализационна мрежа на населеното място.

3. Имотът, предмет на ИП не попада в границите на защитена територия, определена по реда на Закона за защитените територии. Не попада и в границите на защитени зони по смисъла на Закона за биологичното разнообразие (Натура 2000 места). Най-близо са разположени защитени зони BG0000620 „Поморие“ за опазване на природните местообитания и на дивата флора и фауна, приета с Решение №122/02.03.2007 г, (ДВ, бр. 21/2007 г.) и BG0000152 “Поморийско езеро“ за опазване на дивите птици, обявена със Заповед №РД-78/03.02.2009 г на министъра на околната среда и водите (ДВ, бр.14/2009 г.)



гр. Бургас, к-с Лазур, ул. „Перушица“ 67, ет.3, п.к.388

Тел: +359 56 813205, Факс: -359 56 813 200

e-mail: riosvbs@unacs.bg, www.riosvbs.com

III. Типа и характеристиките на потенциалното въздействие върху околната среда: степента и пространствения обхват на въздействието (като географски район и брой на населението, които е вероятно да бъдат засегнати); естеството на въздействието; трансграничния характер на въздействието; интензивността и комплексността на въздействието; вероятността за въздействие; очакваното настъпване, продължителността, честотата и обратимостта на въздействието; комбинирането с въздействия на други съществуващи и/или одобрени инвестиционни предложения; възможността за ефективно намаляване на въздействията

1. С реализирането на инвестиционното предложение не се засягат приоритетни за охрана хабитати в България, включени в Приложение № 1 към чл.6, ал.1, т. 1 от Закона за биологичното разнообразие.

2. Имотът в които ще се реализира инвестиционното предложение се намира извън границите на защитена зона от мрежата Натура 2000. Предвид това не се очакват преки и косвени негативни въздействия върху структурата, функциите и природозащитните цели на най-близо разположените защитени зони BG0000620 "Поморие" и BG0000152 "Поморийско езеро".

3. Не се засяга безопасността на въздушните коридори и безпрепятствено предвижване на мигриращите грабливи птици, щъркели, пеликани и др. Не се очаква ограничаване на сезонната миграция на мигриращите видове птици. За всички видове птици, включени в предмета на опазване на защитената зона BG0000152 „Поморийско езеро“ не се очаква снижаване на съществуващия праг, определящ природозащитното им състояние.

4. Не се очаква реализацията на инвестиционното предложение да доведе до кумулативно въздействие със значителен отрицателен ефект върху местообитания и популации на видовете, включително птици предмет на опазване в по-горе описаните най-близо разположени защитени зони.

5. Поради отдалечеността на имотите на ИП от границите на Република България и естеството на дейностите, не се очаква трансгранично въздействие върху околната среда.

IV. Обществен интерес към инвестиционното предложение:

1. Съгласно изискванията на чл. 6, ал. 9, т. 1 от Наредбата за ОВОС за постъпилата в РИОСВ-Бургас информация по Приложение №2 към чл. 6 от Наредбата за ОВОС, инспекцията е осигурила обществен достъп на интернет страницата си и на информационното табло в сградата на инспекцията.

2. На основание чл. 6, ал. 9, т. 2 от Наредбата за ОВОС, РИОСВ-Бургас е предоставила с писмо с изх. № ПД-846 от 10.06.2020г. искането за преценяване на необходимостта от извършване на ОВОС и информацията по Приложение №2 на Община Поморие, за да осигури обществен достъп на информацията по Приложение №2 от същата Наредба.

3. В съответствие с изискванията на чл. 6, ал. 10, т. 2 от Наредбата за ОВОС община Поморие, с писмо с изх. № 33-01-129 от 30.06.2020г. уведомява, че за информацията е осигурен обществен достъп на видно място в сградата на общината и на сайта на Община Поморие. С цитираното писмо общината удостоверява, че в законоустановения срок не са постъпвали становища, възражения, мнения и др. от заинтересовани лица/организации.

4. Към момента на изготвяне на настоящото решение в РИОСВ-Бургас няма изразени устно или депозирани писмени възражения срещу реализацията на



инвестиционните предложения.

**ПРИ СПАЗВАНЕ
НА СЛЕДНИТЕ УСЛОВИЯ, МЕРКИ И ОГРАНИЧЕНИЯ:**

1. Да се спазват условията, заложи в становище на РЗИ-Бургас с изх. № 10-67-5/20.08.2020., копие от което се прилага към придружителното писмо за предоставяне на настоящото решение.
2. Да се спазват условията, заложи в становище на БД „Черноморски район“- Варна с изх. № 05-10-260(А3)/24.07.2020г., копие от което се прилага към придружителното писмо за предоставяне на настоящото решение.


Настоящото решение се отнася само за конкретно заявеното предложение и в посочения му капацитет, същото не отменя задълженията на възложителя по Закона за опазване на околната среда и други специални закони и подзаконовни нормативни актове и не може да служи като основание за отпадане на отговорността съгласно действащата нормативна уредба по околна среда.

На основание чл. 93, ал. 7 от ЗООС при промяна на инвестиционното предложение, на възложителя или на някои от обстоятелствата, при които е било издадено настоящето решение, възложителят/новият възложител трябва да уведоми РИОСВ гр. Бургас своевременно.

На основание чл. 93, ал. 8 от ЗООС Решението губи правно действие, ако в срок 5 години от датата на издаването му не е започнало осъществяване на инвестиционното предложение.

Заинтересованите лица могат да обжалват решението по реда на Административно-процесуалния кодекс чрез Директора на РИОСВ Бургас пред Министъра на ОСВ и Административен съд по реда на чл. 133 от АПК в 14 дневен срок от съобщаването му.

ДЕТЕЛИНА ИВАНОВА
ДИРЕКТОР НА РИОСВ БУРГАС



гр. Бургас, к-с Лазур, ул. „Перущица“ 67, ет.3, п.к.388
Тел: +359 56 813205, Факс: +359 56 813 200
e-mail: riosvbs@unacs.bg, www.riosvbs.com