



РЕШЕНИЕ № БС- 108 -ПР/.....16.11.18г.

за преценяване на необходимостта от извършване на оценка на въздействието върху околната среда

На основание чл. 81, ал.1, т. 2, чл.93, ал.1, т.1, ал. 3 и ал. 5 от Закона за опазване на околната среда/ЗООС/, чл. 7, ал. 1, чл. 8, ал.1 от Наредбата за условията и реда за извършване на оценка на въздействието върху околната среда /НУРИОВОС/, чл. 31 ал. 4 и ал.6 от Закона за биологичното разнообразие; чл. 2 ал. 1, т.1, чл.4, чл. 6а, т. 2, чл. 40, ал. 4 от Наредба за условията и реда за извършване на оценка за съвместимостта на планове, програми и инвестиционни предложения с предмета и целите на опазване на защитените зони /Наредбата за ОС/, представената писмена документация по Приложение № 2 към чл. 6 от НУРИОВОС с Вх. № ПД - 517, 565 от 08.08.2018 г., допълнителна информация с вх. № ПД - 517, 565 от 11.10.2018 г. и получени становища от Регионална здравна инспекция-Бургас с изх. № 25-01-103/29.10.2018 г., Басейнова дирекция „Черноморски район” с център Варна с изх. № 05-16-9/А1/29.08.2018 г. и Басейнова дирекция „Източнобеломорски район” с център Пловдив с изх. № ПУ-01-757/15.11.2018 г.

РЕШИХ

да не се извършва оценка на въздействието върху околната среда за инвестиционно предложение: “Регионално прединвестиционно проучване (РПИП) за обособената територия обслужвана от „ВиК - Бургас“ ЕАД, гр. Бургас“, което няма вероятност да окаже значително отрицателно въздействие върху околната среда, природните местообитания, популации и местообитания на видове, предмет на опазване в защитените зони и човешкото здраве

възложители: Министерство на регионалното развитие и благоустройство  
гр. София, ул. „Св. Св. Кирил и Методий“ № 17-19

**Кратко описание на инвестиционното предложение:**

Инвестиционното предложение за РПИП за обособената територия, обслужвана от „ВиК - Бургас“ ЕАД, гр. Бургас, определя рамката на бъдещите проекти на територията, които са свързани с инфраструктурните проблеми в региона в областта на водоснабдяването, отвеждането и третирането на отпадъчните води.

РПИП включва инвестиционни предложения, които условно се разделят на 3 групи:

- инвестиционни предложения, свързани с изграждане, реконструкция и рехабилитация на В и К мрежи и съоръжения за агломерации над 10 000 е.ж.;
- мерки за населени места и агломерации над 2 000 е.ж. за отпадъчни води;
- мерки за населени места с над 50 ж. за питейно водоснабдяване.

С подобряването на инвестиционното планиране и управление на ВиК отрасъла, ще бъде осигурена ресурсно-ефективна, устойчива и приемлива за населението рамка за изпълнение на В и К инвестиции, с принос към Специфична цел 1 „Опазване и подобряване състоянието на водните ресурси” на ОПООС 2014-2020 г.

Периодът на планиране на РПИП за обособената територия на „В и К“ ЕАД, гр. Бургас е до 2048 г., като целевата година е 2023 г. Изпълнението на инвестиционните намерения в РПИП за агломерациите над 10 000 е.ж. е 2018-2023 г.



С Решение № ЕО-14/2017 г. за преценяване необходимостта от извършване на екологична оценка, Министерът на околната среда и водите е постановил да не се извършва екологична оценка на "Регионално прединвестиционно проучване за обособената територия обслужвана от „ВиК - Бургас“ ЕАД, гр. Бургас“, при прилагането на което няма вероятност да се окаже значително отрицателно въздействие върху околната среда и човешкото здраве.

Основните цели, свързани с подготовката на РПИП са:

- Постигане на съответствие с националното и европейско законодателство в областта на питейните води, отвеждането и пречистването на отпадъчни води и повишаване на ефективността на системите и съоръженията;
- Ефективно усвояване на средствата от Европейския съюз, чрез изготвяне на качествени формуляри за кандидатстване по оперативна програма „Околна среда 2014-2020“.


За постигане на посочените цели е предвидено договорите за РПИП да бъдат изпълнени в следните фази:

- Фаза I – събиране и анализ на данни за съществуващата ситуация, във връзка с водоснабдителните и канализационни системи, както и необходимостта от реализиране на мерки за постигане на съответствие с приложимото национално и европейско законодателство в областта на питейните води, отвеждането и пречистването на отпадъчните води.
- Фаза II - Прединвестиционни проучвания. Формуляри за кандидатстване за европейско финансиране със съответните приложения (технически, екологични, финансови и икономически доклади) и комплексни проекти за инвестиционна инициатива за агломерации над 10 000 е.ж.
- Фаза III - Прединвестиционни проучвания за агломерациите под 10 000 е.ж. за мерките извън обхвата на формулярите за кандидатстване за европейско финансиране за обособените територии на ВиК операторите в съответната обособена позиция.

Инвестиционното предложение предвижда:

Компонент водоснабдяване:

- Реконструкция на корозиралите участъци от деривация Камчия :
  - Реконструкция на участък от деривация „Камчия – Юг“ с L=3000 m , DN500 mm (в района на жп гара Черноград);
  - Реконструкция на участък от деривация Камчия Север с L=6500 m, DN1000 mm (подмяна от м.с. Черно море до НВ Изгрев -участък от дюкер Бургас).
  - Проучване на нови водоизточници и изграждане на водоземни съоръжения, включително и прилежащите към тях нови проводи, помпени станции, съоръжения за обеззаразяване и др.
- Водоснабдителна система Бургас:
  - Главен клон ниска зона от ПС „Изгрев“ до ж.к. „Изгрев“- 3000 m;
  - Главен клон висока зона от ПС „Изгрев“ до ж.к. „Изгрев“- 2300 m;
  - Главен клон от РШ на довеждащ водопровод ниска зона до РШ на кв. „Долно Езерово“ и отклонение до Северна промишлена зона - 7195 m;
  - Частична реконструкция на гл. водопровод от НВ „Лька“ до кв. Сарафово - 4395 m;
  - Главни клонове по ул. „Индуриална“, „Чаталджа“ - 2300 m, бул. „Т. Александров“- 2385 m;
  - Напорен тръбопровод от ПС „Победа“ до НВ „Меден Рудник-ниска зона“ - 3000 m;
  - Тласкатели и главни клонове за средна и висока зона ж.к. „Меден Рудник“ - 3813 m;



гр. Бургас, к-с Лазур, ул. „Перущица“ 67, ет. 3, п.к. 388  
Тел: +359 56 813205, Факс: +359 56 813 200


e-mail: [riosvbs@unacs.bg](mailto:riosvbs@unacs.bg)  
[www.riosvbs.com](http://www.riosvbs.com)



- Частична реконструкция на разпределителна мрежа в ЦГЧ с дължина 4599 m;
- Реконструкция на 5 205 m участъци от вътрешна водопроводна мрежа на кв. Лозово;
- Участъци за реконструкция на вътрешната водопроводна мрежа на кв. Краймориe с дължина 2665m.;
- Реконструкция на участъци от вътрешна водопроводна мрежа в кв. Сарафово с дължина 2392 m.
- Водоснабдяване Несебър, „Сл. Бряг“, „Св. Влас“, к.к. „Елените“, с. Равда, гр. Ахелой, с. Тънково (във ВС, но извън агломерацията):
- Реконструкция на Главен водопровод от НВ „Стролата“ до включване във водопровода на пътно кръстовище „Варна-Несебър“- 4375 m;
- Реконструкция на Главен водопровод за гр. Несебър - 4000 m;
- Реконструкция на Главен водопровод от ПС „Кошарица – Кучкарника“ до водоем „Ханска шатра“ - 850 m;
- Управление на излишното налягане с обособяване на водомерни зони и регулатори на налягането, с цел контролиране на загуби и намаляване на ВНП.
- Изграждане на втора камера 20000 м<sup>3</sup> на НВ „Стролата“. Новата камера се предвижда да се изгради на границата на ПИ 61056.22.100 и 61056.22.1, което ще наложи промяна в конфигурацията на имотите и изменение на Кадастралната карта.
- Град Ахелой се водоснабдява от довеждащия водопровод преди водоема „Стролата“, чрез доизграждане на главен водопровод от НВ „Стролата“ до съществуващ водопровод за м. „Бабата“ - 800 m. и зонирание за провеждане на контрол за активни течове.
- Водоснабдяване Поморие:
- Изграждане на нов довеждащ клон от деривация „Камчия“ до НВ „Поморие“-350 m;
- Реконструкция на главен клон от НВ „Поморие“ до разпределителна мрежа на гр. Поморие- 10850 m;
- Рехабилитация на съществуваща водна камера на НВ - 7500м<sup>3</sup>;
- Изграждане на нова камера на НВ - 7500м<sup>3</sup>. Изграждане на втора камера на напорен водоем, разположен в поземлен имот 002028 в землище на с. Лъка, община Поморие. Имотът попада в територия, разположена западно от с. Лъка. Необходимостта от изграждане на предвидената втора камера към НВ 7500м<sup>3</sup> е с цел достигане на достатъчен капацитет за бъдещо водопотребление.
- Водоснабдяване Айтос:
- Реконструкция на главните водопроводи от НВ до разпределителна мрежа-461 m;
- Частична реконструкция на главни и второстепенни клонове от разпределителната мрежа- 6 335 m;
- Изграждане на нови водопроводни клонове-811 m и СВО - 40бр.
- Обособяване на 4 зони /DMAS (водомерни зони с регулатор на налягането).
- Водоснабдяване Карнобат:
- Реконструкция на довеждащите водопроводи от НВ до разпределителна мрежа - 180m;
- Частична реконструкция на главни клонове и разпределителна мрежа-10 605m;
- Изграждане на нови водопроводни клонове - 545 m и СВО-70бр.
- Обособяване на 2 зони /DMAS (водомерни зони с регулатор на налягането)
- Деривации към ВС „Ясна поляна“:



- Реконструкция на участък, ситуиран между НВ 4000 m<sup>3</sup> ГРШ 1, северна част от деривацията до гр. Бургас, южна част от деривацията до гр. Царево. Дължина на реконструирания участък: L = 44 306 m.;
- Реконструкция на външен захранващ водопровод до НВ на к-г Каваците;
- Реконструкция на външен захранващ водопровод до НВ на гр. Приморско.
- Водоснабдяване Созопол:
- Реконструкция на главен клон от НВ „Света Марина“ до разпределителната мрежа-700 m.
- Реконструкция на главен клон от НВ „Каваци“ до разпределителна мрежа- 1250 m.
- Обособяване на водомерна зона с регулатор на налягане, с цел намаляване на загубите на ВВП и упражняване на АКТ.
- Изграждане на втора камера на НВ „Каваци“ – 3500 m<sup>3</sup>.
- Водоснабдяване Приморско:
- Изграждане на нова водна камера 5000m<sup>3</sup> към съществуващ водоем 4000 m<sup>3</sup>;
- Изграждане на уличен водопровод в СО „Узунджата“- 928 m;
- Реконструкция на главен клон от НВ до гр. Приморско-623 m.
- Изграждане на връзка от НР 2x1250 m<sup>3</sup> до главен водопровод за гр. Приморско – 52 m;
- Водомерни зони за регулиране на налягането – 2 бр.
- Водоснабдяване Черноморец:
- Реконструкция на част от вътрешната разпределителна мрежа, съпътстваща канализацията за доизграждане в СО „Червенка“- 670 m;
- Реконструкция на главен клон от НВ 3080 m<sup>3</sup> до разпределителната мрежа на гр. Черноморец-1040 m.
- Водоснабдяване Царево:
- Реконструкция на участъци по вътрешната разпределителна мрежа- 791 m;
- Реконструкция на главен водопровод от НВ „Царево“- 708 m;
- Реконструкция на главен водопровод от НВ V=700m<sup>3</sup> до кв. „Василико“ и южни квартали с дължина 1691 m;
- Изграждане на втора камера към НВ Царево- V=2500m<sup>3</sup>;
- Обособяване на водомерна зона с регулатор на налягане, с цел намаляване на загубите на ВВП и упражняване на АКТ.
- Водоснабдяване Китен:
- Реконструкция на външен водопровод от НР 4500 m<sup>3</sup> до разпределителна мрежа - 2523 m;
- Реконструкция на уличен водопровод по ул. Странджа -320 m.
- Обособяване на водомерна зона с регулатор на налягане, с цел намаляване на загубите на ВВП и упражняване на АКТ – 2 бр.
- Рехабилитация на НР 4500 m<sup>3</sup>
- Водоснабдяване Лозенец
- Изграждане на нова камера на НВ с обем 2 500m<sup>3</sup>, до съществуващата такава, в имота на ВиК.
- Водоснабдяване Обзор:
- Реконструкция на част от довеждащия водопровод от ПС „Приселци“ до НВ „Обзор“, като ще бъдат подменени тръбите от ПС „Приселци“ до регулацията - участък с дължина 3720 m и от регулацията до НВ „Обзор“ - 1383 m.
- Реконструкция на Главен клон по ул. „Странджа“ с дължина L=480 m;
- Изграждане на Главен клон по ул. „В. Левски“ с L=470 m;
- СВО-67 бр.



- Довеждащ от НВ „Обзор“ до НВ „Септемврийче“ - L=1970 m;
- Изграждане на втора камера на НВ – 4500 м<sup>3</sup>.
- Обособяване на водомерна зона с регулатор на налягане, с цел намаляване на загубите на ВВП при използване на АКТ.

Компонент събиране и отвеждане на отпадъчните води:

• Агломерация: Несебър, Сл. Бряг, Равда, Кошарица, Св. Влас, Елените, Ахелой:  
 - Предлага се поэтапна реконструкция на канализационни мрежи и подмяна на помпени агрегати, в т.ч. прецизиране на техническите им параметри.

- Реконструкция на КПС „Влас“- подмяна на помпени агрегати -2 работни и един резервен с Q=68l/s; H=60 m, подмяна на механизирани решетка и дизелагрегат;

- Реконструкция на КПС „Юрта“- подмяна на помпени агрегати -2 работни и един резервен с Q=69 l/s; H=60 m подмяна на механизирани решетка (1+1) и дизелагрегат;

- Прекъсване до бившия санаториум на съществуващия гравитачен колектор към Слънчев Бряг и изграждане на нов към КПС „Юрта“ с дължина L=505m ;

- Изграждане на напорен гръбпровод от КПС „Юрта“ до нова ПСОВ „Свети Влас“ с дължина L=3356m.

- Рехабилитация на дъждопреливните шахти в гр. Ахелой.

• Агломерация Бургас, Лозово, Крайморию, Долно Езеро, Меден рудник:

Във връзка с достигане на изискването на Директива 91/271/ЕИО за процент на свързаност с канализационна мрежа в агломерациите над 10 000 е.ж. общо за агломерацията се предлага:

- Реконструкция и рехабилитация на участъци на канализационната мрежа с недостатъчна проходимост - 4100m;

- Изграждане на разделна канализационна мрежа (дъждовна и битова канализация) в участъците, където няма в кварталите „Лозово“ и „Крайморию“ - 3051 m;

- За отвеждането на отпадъчните води да бъдат изградени нови КПС и тласкатели в кв. Крайморию - 5 222 m и реконструирани КПС и тласкател в кв. „Лозово“ - 600 m.

Инвестиционните намерения за гр. Бургас са за:

- Реконструкция в участъци по главни колектори и отливен канал на ДПр.6 до езеро „Вая“;

- Доизграждане на дъждовна канализационна мрежа;

- Преминаване на ЖП и Главен колектор със сондаж ф1000 стомана;

- Доизграждане битова канализационна мрежа и реконструкция на смесена канализация по ул. „Шейново“;

- Реконструкция дюкер на Гл. кол. II в района на КПС-2 - под Изгревско дере и изграждане на шахти дюкер - 2 бр;

- СКО за ЦГЧ, „Славейков“ и „Изгрев“;

- Изграждане на КПС за битови води, Помпи: 2 работна + 1 резервна Qраб. =18l/s; Hп = 12m; N = 3,3 kW;

- Тласкател DN 200; PN 10;

- Доизграждане на канализационната мрежа в СПЗ.

Канализационна мрежа кв. „Меден рудник“:

- Реконструкция на Главен колектор I;

- Реконструкция на Колектор 1 и 2 - нови;

- Реконструкция на Колектор 21 от РШ297 до РШ53;

- Реконструкция на Колектор 24 от РШ344 до РШ349;

- Реконструкция на Кол.30 от РШ383 до РШ346;

- Реконструкция на Кол.33 от РШ405 до РШ348;



гр. Бургас, к-с Лазур, ул. „Перущица“ 67, ет. 3, п.к. 388

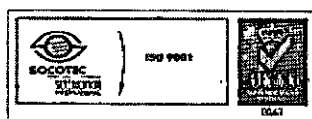
Тел: +359 56 813205, Факс: +359 56 813 200

e-mail: [riosvbs@unacs.bg](mailto:riosvbs@unacs.bg)

[www.riosvbs.com](http://www.riosvbs.com)



- Реконструкция на Кол.101 от РШ429 до РШ349;
- Реконструкция на Кол.105 от РШ446 до РШ422;
- Тласкател на КПС „Върли бряг“;
- Рехабилитация на КПС1 Q=50,0 l/s; H=25m; P=22 kW;
- Рехабилитация на КПС2 Q=95,0 l/s; H=20m; P=30 kW.
- Нова КПС "Върли бряг" Помпи Q=5,45 l/s; H=20m.
- Агломерация Поморие:
  - Монтаж на механична решетка на КПС7;
  - Реконструкция на отвеждащи напорни и гравитачни колектори до ПСОВ „Поморие“-4468 m.
- Агломерация Созопол:
  - Изграждане на колектори към КПС “Буджака-1“ с дължина 1480 m;
  - Изграждане на КПС „Буджака – 1“;
  - Изграждане на тласкател от КПС “Буджака-1“ до изливна шахта- с дължина 740m;
  - Изграждане на колектори към КПС “Буджака-2“- с дължина 1710 m;
  - Изграждане на КПС „Буджака – 2“;
  - Изграждане на тласкател от КПС “Буджака-2“ до изливна шахта с дължина 740 m;
  - Изграждане на колектори от КПС „Каваци“ до изливна шахта с дължина 3370 m;
  - Изграждане на КПС “Каваци“- станцията е с една работна и една резервна помпа;
  - Изграждане на тласкател от КПС “Каваци“ до изливна шахта с дължина 1450 m.
- Агломерация Приморско:
  - Реконструкция и доизграждане на дъждовен колектор - Клон IV- 753 m;
  - Изграждане на канализационни колектори за битови води- 900m;
  - Нова БФК в с.о. Узунджата- 3280 m;
  - Реконструкция напорни тръбопроводи- 3190 m;
  - Рехабилитация на същ. КПС- 3 бр.;
  - Улични дъждоприемни шахти- 30 бр.
- Агломерация Обзор:
  - Реконструкция на тласкатели от КПС1 до изл. шахта - два броя (за сезон и извън сезон) - 470 m;
  - Реконструкция на гравитачен колектор от изливна шахта до събирателна шахта с. Баня – 600m;
  - Гравитачен колектор от събирателна шахта до КПС 2 – 600 m;
  - Тласкател от КПС2 до ПСОВ „Обзор“ -750m;
  - Монтиране на измервателно устройство –УЗР за пречистени води на изход ПСОВ „Обзор“.
- Агломерация Айтос:
  - Изграждане на нови смесени колектори – 1 343m, от които 596m битови колектори и 1147m дъждовни колектори;
  - Изграждане на нов дъждопреливник 12- и реконструкция на съществуващите;
  - Нови отливни канали със зауствания – L=121m DN800 и L=1 240m DN1000;
  - Реконструкция на смесени канализационни колектори – 874 m;
  - Изграждане на брегови зауствания на отливни канали – 2 бр.
  - Изграждане на нови сградни канализационни отклонения – 250 бр.
  - Нови дъждоприемни шахти – 120 бр.
- Агломерация Карнобат:
  - Изграждане на довеждащ колектор до ПСОВ-2 399 m;
  - Изграждане на дъждопреливници по довеждащия колектор-2бр.;
  - Изграждане на отливни канали по довеждащия колектор - 289 m;



гр. Бургас, к-с Лазур, ул. „Перушица“ 67, ет. 3, п.к. 388  
Тел: +359 56 813205, Факс: +359 56 813 200

e-mail: [riosvbs@unacs.bg](mailto:riosvbs@unacs.bg)  
[www.riosvbs.com](http://www.riosvbs.com)



- Реконструкция клон 134 - 242m;
- Изграждане на нови кан. колектори за смесени води-892m;
- Доизграждане на канализационна мрежа в кв.Славейков-1 647m.
- Сградни канализационни отклонения – 108 бр.
- Улични оттоци – 40 бр.
- Агломерация Царево
- Изграждане на нова битова канализация в Южна централна зона и в кв. “Белия бряг“-1031 m;
- Изграждане на нова смесена канализация за квартали 69, 70 - 188 m;
- Реконструкция на съществуваща смесена канализация и рехабилитация в участъците с недостатъчна проходимост-2026 m.
- Агломерация Китен:
- Изграждане на дъждовен клон I -561m;
- Изграждане на дъждовен клон II-706m;
- Реконструкция на канализационен колектор за битови води - 328m;
- Реконструкция на напорни тръбопроводи (тласкатели) от КПС 5 и КПС 8 - 1 890m;
- Рехабилитация на същ. КПС – подмяна на помпени агрегати- 8бр.
- Агломерация Черноморец:
- Изграждане на КПС “Червенка-1“;
- Изграждане на битова канализационна мрежа към КПС “Червенка-1“- 2000 m;
- Изграждане на КПС “Червенка-2“;
- Изграждане на тласкател от КПС“Червенка-1“ до изливна шахта на гравитачен колектор към КПС “Червенка-2“-325 m;
- Изграждане на битова канализационна мрежа към КПС “Червенка-2“- 1820 m;
- Изграждане на тласкател от КПС“Червенка-2“ до изливна шахта на колектор „Черноморец“ с дължина 840 m.
- Агломерация Сарафово:
- Изграждане на нови канализационни колектори:
  - Смесени канализационни колектори 1078 m;
  - Битови канализационни колектори 1514 m;
  - Дъждовни канализационни колектори 837 m;
- Изграждане на нов дъждопреливник 1’;
- Изграждане на нов отливен канал от Д.Пр.1'- 22 m;
- Изграждане на ново брегово заустване на главен дъждовен колектор;
- Изграждане на нови сградни канализационни отклонения – 95 бр.
- Нови дъждоприемни шахти - 180 бр.
- Агломерация Лозенец:
- Изграждане на нов канализационен тласкател от КПС 1-„Лозенец“ до ПСОВ с дължина 1555 m.

#### Компонент пречистване на отпадъчните води

- ПСОВ Бургас:
  - Предвижда се реконструкция на утайковото стопанство за стабилизиране на утайките в анаеробни изгниватели в действащата ПСОВ и оползотворяване на получения биогаз.
- ПСОВ Меден Рудник:
  - Биобасейн със симултанна денитрификация (продължителна аерация) - 2 секции;
  - Вторичен радиален утайтел – 1 бр;
- ПСОВ „Равда-Сл. бряг“:



- Разширение на ПСОВ „Равда- Сл. Бряг“. Към действащата ПСОВ, с капацитет 156000 е.ж. се предвижда разширение за поемане на допълнително 65000 е.ж. и разширение на утайковото стопанство.

- ПСОВ „Елените“:

- Изграждане на нова ПСОВ за к.к. “Елените“ и Св. Влас, която ще пречиства отпадъчните води от целия Св. Влас и к.к. “Елените“ - за 53 000 е.ж.;

- Агломерация Карнобат:

- Изграждане на нова ПСОВ за 20 000 е.ж., довеждащ път и отвеждащ колектор, с което агломерацията да влезе в съответствие с изискванията на Директива 91/271/ЕОИ по компонент пречистване;

- Агломерация Обзор:

- Изграждане на съоръжения за стабилизиране на утайките чрез постваруване през летния сезон;

- Агломерация Царево:

- Изграждане на втория Вторичен радиален утайтел;

- Агломерация Лозенец:

- Разширение на ПСОВ „Лозенец“, при която освен увеличаване на капацитета да се осигури и възможност за очистване на постъпилите отпадъчни води и постигане на индивидуалните емисионни норми в Разрешителното за заустване, както и съответствие с чл.14 от Директива 91/271/ЕОИ;

Така заявеното инвестиционно предложение попада в обхвата на Приложение № 2 от ЗООС и на основание чл. 93, ал.1, т.1 и т.2 от същия закон подлежи на процедура по преценяване на необходимостта от извършване на оценка на въздействието върху околната среда.

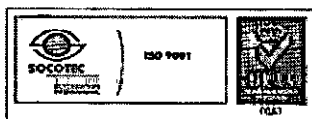
Съгласно представената документация и направена справка се установи, че в РПИП за „ВиК“ ЕООД, гр. Бургас са предвидени дейности, на територията на всички общини в границите на област Бургас (13 броя), попадащи изцяло или отчасти в следните защитени зони („Натура 2000“ места) по смисъла на ЗБР:

- BG0000119 „Трите братя“, BG0000136 „Река Горна Луда Камчия“, BG0000139 „Луда Камчия“, BG0000149 „Ришки проход“, BG0000198 „Средецка река“, BG0000513 „Войнишки Бакаджик“, BG0000219 „Дервентски възвишения 2“, BG0000230 „Факийска река“, BG0000620 „Поморие“, BG0000151 „Айтоска планина“, BG0000205 „Стралджа“, BG0000242 „Залив Ченгене скеле“, BG0000270 „Атанасовско езеро“, BG0000273 „Бургаско езеро“ и BG0000143 „Караагач“ за опазване на природните местообитания и на дивата флора и фауна, включена в списъка от защитени зони, приет с Решение № 122/2007 г. на Министерския съвет (МС) (обн., ДВ, бр. 21/2007 г.);

- BG0000117 „Котленска планина“, BG0000393 „Екокоридор Камчия - Емине“, BG0000208 „Босна“ и BG0000133 „Камчийска и Еменска планина“ за опазване на природните местообитания и на дивата флора и фауна, включени в списъка от защитени зони, приет с Решение № 661/2007 г. на МС (обн., ДВ, бр. 85/2007 г.);

- BG0000137 „Река Долна Луда Камчия“ и BG0000271 „Мандра - Пода“ за опазване на природните местообитания и на дивата флора и фауна, включени в списъка от защитени зони, приет с Решение № 802/2007 г. на МС (обн., ДВ, бр. 107/2007 г.);

- BG0000196 „Река Мочурица“ за опазване на природните местообитания и на дивата флора и фауна, включена в списъка от защитени зони, приет с Решение № 122/2007 г. на МС (обн., ДВ, бр. 21/2007 г.) и изменена с Решение № 811/2010 г. на МС (обн., ДВ, бр. 96/2010 г.);



гр. Бургас, к-с Лазур, ул. „Перушица“ 67, ет. 3, п.к. 388  
Тел: +359 56 813205, Факс: +359 56 813 200

e-mail: [riosvbs@unacs.bg](mailto:riosvbs@unacs.bg)

[www.riosvbs.com](http://www.riosvbs.com)





• BG0000574 „Ахелой – Равда - Несебър” за опазване на природните местообитания и на дивата флора и фауна, обявена със Заповед № РД-400/12.07.2016 г. на Министъра на околната среда и водите (МОСВ) (обн., ДВ, бр. 58/2016 г.);

• BG0000146 „Плаж Градина – Златна рибка”, BG0001007 „Странджа” и BG0001001 „Ропотамо” за опазване на природните местообитания и на дивата флора и фауна, включени в списъка от защитени зони, приет с Решение № 122/2007 г. на Министерския съвет (обн., ДВ, бр. 21/2007 г.) и изменена с Решение № 660/2013 г. на МС (обн., ДВ, бр. 97/2013 г.);

• BG0001004 „Емине - Иракли” за опазване на природните местообитания и на дивата флора и фауна, включена в списъка от защитени зони, приет с Решение № 802/2007 г. на Министерския съвет (обн., ДВ, бр. 107/2007 г.) и изменена с Решение № 660/2013 г. на МС (обн., ДВ, бр. 97/2013 г.);

• BG0001502 „Отманли” за опазване на природните местообитания и на дивата флора и фауна, включена в списъка от защитени зони, приет с Решение № 660/2013 г. на МС (обн., ДВ, бр. 97/2013 г.).

• BG0000152 „Поморийско езеро” за опазване на дивите птици, обявена със Заповед № РД-78/03.02.2009 г. на МОСВ (обн., ДВ, бр. 14/2009 г.);

• BG0000242 „Залив Ченгене скеле” за опазване на дивите птици, обявена със Заповед № РД-513/22.08.2008 г. на МОСВ (обн., ДВ, бр. 78/2008 г.);

• BG0000270 „Атанасовско езеро” за опазване на дивите птици, обявена със Заповед № РД-839/17.11.2008 г. на МОСВ (обн., ДВ, бр. 108/2008 г.);

• BG0000273 „Бургаско езеро” за опазване на дивите птици, обявена със Заповед № РД-769/28.10.2008 г. на МОСВ (обн., ДВ, бр. 102/2008 г.);

• BG0002028 „Комплекс Стралджа” за опазване на дивите птици, обявена със Заповед № РД-550/05.09.2008 г. на МОСВ (обн., ДВ, бр. 83/2008 г.);

• BG0002029 „Котленска планина” за опазване на дивите птици, обявена със Заповед № РД-910/11.12.2008 г. на МОСВ (обн., ДВ, бр. 15/2009 г.) и изменена със Заповед № РД-72/28.01.2013 г. на МОСВ (обн., ДВ, бр. 10/2013 г.);

• BG0002040 „Странджа” за опазване на дивите птици, обявена със Заповед № РД-802/04.11.2008 г. на МОСВ (обн., ДВ, бр. 106/2008 г.) и изменена със Заповед № РД-75/28.01.2013 г. на МОСВ (обн., ДВ, бр. 10/2013 г.);

• BG0002041 „Комплекс Ропотамо” за опазване на дивите птици, обявена със Заповед № РД-82/03.02.2009 г. на МОСВ (обн., ДВ, бр. 14/2009 г.);

• BG0002043 „Емине” за опазване на дивите птици, обявена със Заповед № РД-560/21.08.2009 г. на МОСВ (обн., ДВ, бр. 69/2009 г.) и изменена със Заповед № РД-76/28.01.2013 г. на МОСВ (обн., ДВ, бр. 10/2013 г.);

• BG0002066 „Западна Странджа” за опазване на дивите птици, обявена със Заповед № РД-533/26.05.2010 г. на МОСВ (обн., ДВ, бр. 52/2010 г.) и изменена със Заповед № РД-83/28.01.2013 г. на МОСВ (обн., ДВ, бр. 10/2013 г.);

• BG0000271 „Мандра - Пода” за опазване на дивите птици, обявена със Заповед № РД-131/10.02.2012 г. на МОСВ (обн., ДВ, бр. 23/2012 г.);

• BG0002044 „Камчийска планина” за опазване на дивите птици, обявена със Заповед № РД-132/10.02.2012 г. на МОСВ (обн., ДВ, бр. 23/2012 г.) и изменена със Заповед № РД-81/28.01.2013 г. на МОСВ (обн., ДВ, бр. 10/2013 г.);

• BG0002077 „Бакърлъка” за опазване на дивите птици, обявена със Заповед № РД-530/26.05.2010 г. на МОСВ (обн., ДВ, бр. 49/2010 г.).

В териториалния обхват на РПИП за „ВиК“ ЕООД, гр. Бургас попадат следните защитени територии по смисъла на Закона за защитените територии (ЗЗТ):



• Природен парк „Странджа“, обявен като Народен парк със Заповед № РД-30/24.01.1995 г. на министъра на околната среда (МОС) (обн., ДВ, бр. 15/1995 г.), прекатегоризиран в природен парк със Заповед № РД-350/14.07.2000 г. на МОСВ (обн., ДВ, бр. 66/2000 г.), намален по площ със Заповед № РД-25/18.01.2001 г. на МОСВ (обн., ДВ, бр. 11/2001 г.) и Заповед № РД-59/24.01.2013 г. на МОСВ (обн., ДВ, бр. 28/2013 г.);

• Резерват „Силкосия“, обявен със Постановление № 8485/29.06.1933 г. на МЗДИ (обн., ДВ, бр.77/1933 г.), намален по площ със Заповед № 13188/20.09.1934 г. на МНС (обн., ДВ, бр. 160/1934 г.) и Заповед № 2278/11.02.1936 г. на МЗДИ;

• Резерват „Узунбуджак“, обявен със Заповед № 2245/13.12.1956 г. на УГС, актуализация на площта със Заповед № РД-475/30.07.2018 г. на МОСВ (обн. ДВ, бр. 76/2018 г.);

• Резерват „Витаново“ - обявен със Заповед № 1113/03.12.1981 г. на председателя на Комитета за опазване на природната среда (КОПС) при МС (обн., ДВ, бр. 101/1981 г.), разширен със Заповед № 1021/30.12.1992 г. на МОС (обн., ДВ, бр. 5/1993 г.) и актуализация на площта със Заповед № РД-73/09.02.2018 г. на МОСВ (обн. ДВ, бр. 30/2018 г.);

• Резерват „Средока“, обявен със Заповед № 75/18.01.1989 г. на председателя на КОПС при МС (обн., ДВ, бр. 9/1989 г.) и актуализация на площта със Заповед № РД-74/09.02.2018 г. на МОСВ (обн. ДВ, бр. 30/2018 г.);

• Резерват „Тисовица“, обявен със Заповед № 169/16.02.1990 г. на председателя на КОПС (обн., ДВ, бр. 18/1990 г.) и актуализация на площта със Заповед № РД-660/13.10.2017 г. на МОСВ (обн. ДВ, бр. 91/2017 г.);

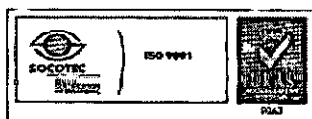
• Резерват „Ропотамо“, обявен с Постановление № 957/13.01.1940 г. на МЗДИ като охранителна зона, прекатегоризиран в резерват със Заповед № 2245/30.12.1956 г. на УСГ, прекатегоризиран в народен парк със Заповед № 2080/24.07.1962 г. на Главно управление по горите (ГУГ) (обн., ДВ, бр. 71/1962 г.), възстановен като резерват със Заповед № 318/07.05.1992 г. на МОС (обн., ДВ, бр. 41/1992 г.) и с промяна в режимите със Заповед № РД-686/21.09.2006 г. на МОСВ (обн., ДВ, бр. 85/2006 г.);

• Поддържан резерват „Пясъчната лилия“, обявен като резерват със Заповед № 1745/25.06.1962 г. на ГУГ (обн., ДВ, бр. 70/1962 г.), увеличен по площ със Заповед № 3538/13.11.1973 г. на Министерство на горите и горската промишленост (МГОПС) (обн., ДВ, бр. 96/1973 г.), прекатегоризиран в поддържан резерват със Заповед № РД-379/15.10.1999 г. на МОСВ (обн., ДВ, бр. 97/1999 г.) и актуализиран по площта със Заповед № РД-454/03.07.2017 г. на МОСВ (обн., ДВ, бр. 69/2017 г.);

• Поддържан резерват „Водните лилии (Вельов вир)“, обявен като резерват със Заповед № 2080/24.07.1962 г. на ГУГ (обн., ДВ, бр. 71/1962 г.) и прекатегоризиран в поддържан резерват със Заповед № РД-381/15.10.1999 г. на МОСВ (обн., ДВ, бр. 97/1999 г.);

• Поддържан резерват „Атанасовско езеро“, обявен като резерват със Заповед № 601/12.08.1980 г. на председателя на КОПС при МС (обн., ДВ, бр. 70/1980 г.), прекатегоризиран в поддържан резерват със Заповед № РД-392/15.10.1999 г. на МОСВ (обн., ДВ, бр. 99/1999 г.), намален по площ със Заповед № РД-1292/17.10.2003 г. на МОСВ и с утвърден План за управление със Заповед № РД-1378/17.11.2003 г. на МОСВ (обн., ДВ, бр. 110/2003 г.);

• Поддържан резерват „Калфата“, обявен като резерват със Заповед № 508/28.03.1968 г. на Министерство на горите и горската промишленост (МГПП) (обн., ДВ, бр. 76/1968 г.), прекатегоризиран в поддържан резерват със Заповед № РД-387/15.10.1999 г. на МОСВ (обн., ДВ, бр. 97/1999 г.) и актуализиран по площ със Заповед № РД-315/19.05.2015 г. на МОСВ (обн., ДВ, бр. 50/2015 г.);



гр. Бургас, к-с Лазур, ул. „Перушица“ 67, ет. 3, п.к. 388  
Тел: +359 56 813205, Факс: +359 56 813 200

e-mail: [riosvbs@unacs.bg](mailto:riosvbs@unacs.bg)

[www.riosvbs.com](http://www.riosvbs.com)



• Защитена местност (ЗМ) „Колокита”, обявена със Заповед № 1754/16.06.1970 г. на МГТП (обн., ДВ, бр. 53/1970 г.) и с утвърден План за управление със Заповед № РД-477/11.07.2001 г. на МОСВ (обн., ДВ, бр. 74/2001 г.), изменен със Заповед № РД-103/21.02.2006 г. на МОСВ (обн., ДВ, бр. 67/2006 г.) и Заповед № РД-627/25.09.2013 г. на МОСВ (обн., ДВ, бр. 89/2013 г.);

• ЗМ „Естествено находище на блатно кокиче в местност Блатото”, обявена със Заповед № 1938/03.07.1970 г. на МГТП (обн., ДВ, бр. 65/1970 г.);

• ЗМ „Естествено находище на блатно кокиче в местност Калината”, обявена със Заповед № 1938/03.07.1970 г. на МГТП (обн., ДВ, бр. 65/1970 г.), разширена със Заповед № 871/07.11.1991 г. на МОС (обн., ДВ, бр. 97/1991 г.) и Заповед № РД-1459/12.12.2003 г. на МОСВ (обн., ДВ, бр. 6/2004 г.);

• ЗМ „Естествено находище на блатно кокиче в местност Чаирите”, обявена със Заповед № 1938/03.07.1970 г. на МГТП (обн., ДВ, бр. 65/1970 г.);

• ЗМ „Кълката”, обявена със Заповед № 25/09.01.1989 г. на председателя на КОПС при МС (обн., ДВ, бр. 7/1989 г.);

• ЗМ „Велека”, обявена със Заповед № 76/18.01.1989 г. на председателя на КОПС при МС (обн., ДВ, бр. 9/1989 г.);

• ЗМ „Пода”, обявена със Заповед № 433/20.04.1989 г. на председателя на КОПС при МС (обн., ДВ, бр. 37/1989 г.) и с утвърден План за управление със Заповед № РД-919/08.10.2002 г. на МОСВ (обн., ДВ, бр. 108/2002 г.);

• ЗМ „Устието на река Изворска”, обявена със Заповед № 170/16.02.1990 г. на МОС (обн., ДВ, бр. 18/1990 г.);

• ЗМ „Пладнището”, обявена със Заповед № 170/16.02.1990 г. на МОС (обн., ДВ, бр. 18/1990 г.);

• ЗМ „Босна”, обявена със Заповед № 170/16.02.1990 г. на МОС (обн., ДВ, бр. 18/1990 г.);

• ЗМ „Невестин град”, обявена със Заповед № 170/16.02.1990 г. на МОС (обн., ДВ, бр. 18/1990 г.);

• ЗМ „Марина река”, обявена със Заповед № 333/16.05.1991 г. на МОС (обн., ДВ, бр. 43/1991 г.);

• ЗМ „Кривинизово”, обявена със Заповед № 333/16.05.1991 г. на МОС (обн., ДВ, бр. 43/1991 г.);

• ЗМ „Руденово”, обявена със Заповед № 333/16.05.1991 г. на МОС (обн., ДВ, бр. 43/1991 г.);

• ЗМ „Стамополу”, обявена със Заповед № 333/16.05.1991 г. на МОС (обн., ДВ, бр. 43/1991 г.);

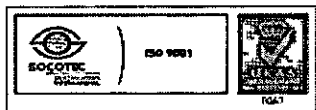
• ЗМ „Парория”, обявена със Заповед № 845/31.10.1991 г. на МОС (обн., ДВ, бр. 93/1991 г.);

• ЗМ „Докузак”, обявена със Заповед № 845/31.10.1991 г. на МОС (обн., ДВ, бр. 93/1991 г.);

• ЗМ „Устие на р. Велека”, обявена със Заповед № 608/01.09.1992 г. на МОС (обн., ДВ, бр. 75/1992 г.) и с промяна в режимите със Заповеди № РД-207/11.06.1999 г. на МОСВ (обн., ДВ, бр. 61/1999 г.) и № РД-560/12.07.2007 г. на МОСВ (обн., ДВ, бр. 68/2007 г.);

• ЗМ „Силистар”, обявена със Заповед № 608/01.09.1992 г. на МОС (обн., ДВ, бр. 75/1992 г.) и с промяна в режимите със Заповеди № РД-207/11.06.1999 г. на МОСВ (обн., ДВ, бр. 61/1999 г.) и Заповед № РД-560/12.07.2007 г. на МОСВ (обн., ДВ, бр. 68/2007 г.);

• ЗМ „Острови Св.Св.Иван и Петър”, обявена със Заповед № 1065/24.11.1993 г. на МОС (обн., ДВ, бр. 102/1993 г.) и актуализирана по площ със Заповед № РД-855/16.02.2006 г. на МОСВ (обн., ДВ, бр. 6/2007 г.);



гр. Бургас, к-с Лазур, ул. „Перушица” 67, ет. 3, п.к. 388

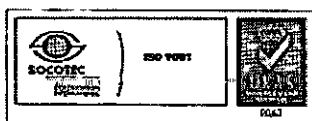
Тел: +359 56 813205, Факс: +359 56 813 200

e-mail: [riosvbs@unacs.bg](mailto:riosvbs@unacs.bg)

[www.riosvbs.com](http://www.riosvbs.com)



- ЗМ „Иракли“, обявена със Заповед № РД-110/06.05.1994 г. на МОС (обн., ДВ, бр. 42/1994 г.), с промяна в режима със Заповеди №№ РД-1267/02.12.2004 г. на МОСВ (обн., ДВ, бр. 112/2004 г.) и РД-141/18.02.2014 г. на МОСВ (обн., ДВ, бр. 24/2014 г.);
- ЗМ „Моряне“, обявена със Заповед № РД-180/08.07.1994 г. на МОС (обн., ДВ, бр. 58/1994 г.);
- ЗМ „Тясна река“, обявена със Заповед № РД-180/08.07.1994 г. на МОС (обн., ДВ, бр. 58/1994 г.);
- ЗМ „Старият соват“, обявена със Заповед № РД-180/08.07.1994 г. на МОС (обн., ДВ, бр. 58/1994 г.);
- ЗМ „Белия камък“, обявена със Заповед № РД-180/08.07.1994 г. на МОС (обн., ДВ, бр. 58/1994 г.);
- ЗМ „Раков дол“, обявена със Заповед № РД-259/17.07.1995 г. на МОС (обн., ДВ, бр. 69/1995 г.);
- ЗМ „Ченгене скеле“, обявена със Заповед № РД-419/14.11.1995 г. на МОС (обн., ДВ, бр. 105/1995 г.);
- ЗМ „Корията-естествена гора от летен дъб-гр. Камено“, обявена със Заповед № РД-420/14.11.1995 г. на МОС (обн., ДВ, бр. 105/1995 г.);
- ЗМ „Корията-гора от полски бряст-с. Равнец“, обявена със Заповед № РД-420/14.11.1995 г. на МОС (обн., ДВ, бр. 105/1995 г.);
- ЗМ „Трите цера“, обявена със Заповед № РД-420/14.11.1995 г. на МОС (обн., ДВ, бр. 105/1995 г.);
- ЗМ „Смриците“, обявена със Заповед № РД-420/14.11.1995 г. на МОС (обн., ДВ, бр. 105/1995 г.);
- ЗМ „Вая“, обявена със Заповед № РД-405/04.12.1997 г. на МОСВ (обн., ДВ, бр. 122/1997 г.) и актуализация на площта със Заповед № РД-237/26.04.2018 г. на МОСВ (обн., ДВ, бр. 47/2018 г.);
- ЗМ „Поморийско езеро“, обявена със Заповед № РД-31/23.01.2001 г. на МОСВ (обн., ДВ, бр. 16/2001 г.);
- ЗМ „Пясъчна банка Кокетрайс“, обявена със Заповед № РД-54/01.02.2001 г. на МОСВ (обн., ДВ, бр. 16/2001 г.);
- ЗМ „Орото“, обявена със Заповед № РД-470/11.07.2001 г. на МОСВ (обн., ДВ, бр. 73/2001 г.);
- ЗМ „Находище на див божур“, обявена със Заповед № РД-1020/28.12.2001 г. на МОСВ (обн., ДВ, бр. 16/2001 г.);
- ЗМ „Орлиците“ - обявена със Заповед № РД-1214/10.12.2002 г. на МОСВ (обн., ДВ, бр. 7/2003 г.) и актуализация на площта със Заповед № РД-476/30.07.2018 г. на МОСВ (обн., ДВ, бр. 77/2018 г.);
- ЗМ „Дъбовете“, обявена като буферна зона на поддържан резерват „Калфата“ със Заповед № 423/18.05.1987 г. на председателя на КОПС при МС (обн., ДВ, бр. 45/1987 г.) и прекатегоризирана в защитена местност със Заповед № РД-513/12.07.2007 г. на МОСВ (обн., ДВ, бр. 72/2007 г.);
- ЗМ „Петрова нива“, обявена като историческа местност със Заповед № 2344/26.05.1971 г. на МГОПС (ДВ бр.61/1971 г.) и прекатегоризирана в защитена местност със Заповед № РД-309/31.03.2003 г. на МОСВ (обн., ДВ, бр. 7/2003 г.);
- ЗМ „Хисаря“, обявена със Заповед № РД-1007/04.08.2003 г. на МОСВ (обн., ДВ, бр. 81/2003 г.);
- ЗМ „Казаков вир“, обявена със Заповед № РД-1008/04.08.2003 г. на МОСВ (обн., ДВ, бр. 81/2003 г.);




гр. Бургас, к-с Лазур, ул. „Перушица“ 67, ет. 3, п.к. 388  
Тел: +359 56 813205, Факс: +359 56 813 200

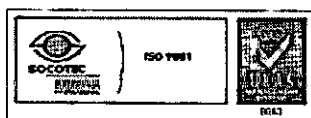
e-mail: [riosvbs@unacs.bg](mailto:riosvbs@unacs.bg)  
[www.riosvbs.com](http://www.riosvbs.com)



- ЗМ „Бакърлъка” - обявена със Заповед № РД-1096/15.10.2004 г. на МОСВ (обн., ДВ, бр. 103/2004 г.);
- ЗМ „Узунгерен” - обявена със Заповед № РД-1152/23.11.2005 г. на МОСВ (обн., ДВ, бр. 102/2005 г.) и актуализация на площта със Заповед № РД-593/28.08.2017 г. на МОСВ (ДВ, бр. 85/2017 г.);
- ЗМ „Естествено находище на пирен в местност Дядо Вълчо”, обявена като природна забележителност със Заповед № 4051/29.12.1973 г. на МГОПС (обн., ДВ, бр. 29/1974 г.) и прекатегоризирана в защитена местност със Заповед № РД-147/20.03.2006 г. на МОСВ (обн., ДВ, бр. 33/2006 г.);
- ЗМ „Батака-естествено находище на странджански дъб”, обявена със Заповед № РД-854/07.11.2006 г. на МОСВ (обн., ДВ, бр. 6/2007 г.);
- ЗМ „Бургаски солници”, обявена като буферна зона на поддържан резерват „Атанасовско езеро” със Заповед № 930/08.10.1981 г. на председателя на КОПС при МС (обн., ДВ, бр. 85/1981 г.) и прекатегоризирана в защитена местност със Заповед № РД-418/18.06.2007 г. на МОСВ (обн., ДВ, бр. 61/2007 г.);
- ЗМ „Градев средок”, обявена като буферна зона на резерват „Средока” със Заповед № 75/11.01.1989 г. на председателя на КОПС при МС (обн., ДВ, бр. 9/1989 г.) и прекатегоризирана в защитена местност със Заповед № РД-409/18.06.2007 г. на МОСВ (обн., ДВ, бр. 61/2007 г.);
- ЗМ „Странджанска зеленика”, обявена като буферна зона на резерват „Узунбоджак” със Заповед № 424/18.05.1987 г. на председателя на КОПС при МС (обн., ДВ, бр. 45/1987 г.) и прекатегоризирана в защитена местност със Заповед № РД-413/18.06.2007 г. на МОСВ (обн., ДВ, бр. 61/2007 г.);
- ЗМ „Странджански дъбрави”, обявена като буферна зона на резерват „Тисовица” със Заповед № 169/16.02.1990 г. на председателя на КОПС при МС (обн., ДВ, бр. 18/1990 г.) и прекатегоризирана в защитена местност със Заповед № РД-414/18.06.2007 г. на МОСВ (обн., ДВ, бр. 61/2007 г.);
- ЗМ „Горна Елешница”, обявена като буферна зона на резерват „Силкосия” със Заповед № 1028/06.11.1986 г. на председателя на КОПС при МС (обн., ДВ, бр. 96/1986 г.) и прекатегоризирана в защитена местност със Заповед № РД-419/18.06.2007 г. на МОСВ (обн., ДВ, бр. 61/2007 г.);
- ЗМ „Мечите долове”, обявена като буферна зона на резерват „Витаново” със Заповед № 1028/06.11.1986 г. на председателя на КОПС при МС (обн., ДВ, бр. 96/1986 г.) и прекатегоризирана в защитена местност със Заповед № РД-424/18.06.2007 г. на МОСВ (ДВ, бр.61/2007 г.);
- ЗМ „Мурватска река”, обявена със Заповед № РД-927/28.12.2007 г. на МОСВ (обн., ДВ, бр. 8/2008 г.);
- ЗМ „Беглик таш-Ропотамо”, обявена като буферна зона на резерват „Ропотамо” със Заповед № 318/07.05.1992 г. на МОС (обн., ДВ, бр. 41/1992 г.) и прекатегоризирана в защитена местност със Заповед № РД-664/22.08.2012 г. на МОСВ (обн., ДВ, бр. 70/2012 г.), изменена със Заповед № РД-105/05.02.2013 г. на МОСВ (обн., ДВ, бр. 19/2013 г.);
- Природна забележителност (ПЗ) „Скално образувание Свинска глава”, обявена със Заповед № 1427/13.05.1974 г. на МГОПС (обн., ДВ, бр. 44/1974 г.);
- ПЗ „Скално образувание Костенурката”, обявена със Заповед № 1427/13.05.1974 г. на МГОПС (обн., ДВ, бр. 44/1974 г.);
- ПЗ „Естествено находище на синя хвойна в местност Градището”, обявена със Заповед № 1427/13.05.1974 г. на МГОПС (обн., ДВ, бр. 44/1974 г.);
- ПЗ „Попова скала”, обявена със Заповед № 4051/29.12.1973 г. на Министъра на горите и опазване на природната среда (МГОПС) (обн., ДВ, бр. 29/1974 г.);



- ПЗ „Скално образувание Пробития камък”, обявена със Заповед № 4051/29.12.1973 г. на МГОПС (обн., ДВ, бр. 29/1974 г.);
- ПЗ „Скалните образувания, Фиордите и Тюленовата пещера в м. Маслен нос”, обявена със Заповед № 4051/29.12.1973 г. на МГОПС (обн., ДВ, бр. 29/1974 г.);
- ПЗ „Скално образувание нос Червенка”, обявена със Заповед № 4051/29.12.1973 г. на МГОПС (обн., ДВ, бр. 29/1974 г.);
- ПЗ „Скално образувание Доброванските гъби”, обявена със Заповед № 4051/29.12.1973 г. на МГОПС (обн., ДВ, бр. 29/1974 г.);
- ПЗ „Находище на бодливо сграбиче”, обявена със Заповед № 1799/30.06.1972 г. на МГОПС (обн., ДВ, бр. 59/1972 г.) и намалена по площ със Заповед № 545/01.06.1983 г. на председателя на КОПС при МС (обн., ДВ, бр. 49/1983 г.);
- ПЗ „Айтоската кория”, обявена със Заповед № 1799/30.06.1972 г. на МГОПС (обн., ДВ, бр. 59/1972 г.);
- ПЗ „Скално образувание Трите братя”, обявена със Заповед № 1799/30.06.1972 г. на МГОПС (обн., ДВ, бр. 59/1972 г.) и актуализирана по площ със Заповед № РД-44/20.01.2017 г. на МОСВ (обн., ДВ, бр. 20/2017 г.);
- ПЗ „Корията-вековна брястова гора”, обявена със Заповед № 3384/08.12.1966 г. на МГТП (обн., ДВ, бр. 19/1967 г.);
- ПЗ „Нос Емине”, обявена със Заповед № 1187/19.04.1976 г. на МГОПС (обн., ДВ, бр. 44/1976 г.);
- ПЗ „Пясъчни дюни – 5 броя”, обявена със Заповед № 1187/19.04.1976 г. на МГОПС (обн., ДВ, бр. 44/1976 г.);
- ПЗ „Пещера Махарата в местност Сарпия”, обявена със Заповед № 4051/29.12.1973 г. на МГОПС (обн., ДВ, бр. 29/1974 г.);
- ПЗ „Скално образувание Големият камък”, обявена със Заповед № 4051/29.12.1973 г. на МГОПС (обн., ДВ, бр. 29/1974 г.);
- ПЗ „Скални образувания Чифликова нива”, обявена със Заповед № 4051/29.12.1973 г. на МГОПС (обн., ДВ, бр. 29/1974 г.);
- ПЗ „Находище от черни боровинки”, обявена със Заповед № 4051/29.12.1973 г. на МГОПС (обн., ДВ, бр. 29/1974 г.);
- ПЗ „Долмен в местност Паша дере”, обявена със Заповед № 4051/29.12.1973 г. на МГОПС (обн., ДВ, бр. 29/1974 г.);
- ПЗ „Долмен в местност Лозински дол”, обявена със Заповед № 4051/29.12.1973 г. на МГОПС (обн., ДВ, бр. 29/1974 г.);
- Природна забележителност „Долмен в местност Влахов дол”, обявена със Заповед № 4051/29.12.1973 г. на МГОПС (обн., ДВ, бр. 29/1974 г.);
- ПЗ „Находище на Каспийска и Блатна костенурка – м. Наково кладенче“, обявена със Заповед № 878/25.11.1980 г. на председателя на КОПС при МС (обн., ДВ, бр. 101/1980 г.);
- ПЗ „Нос Агалина”, обявена със Заповед № 878/25.11.1980 г. на КОПС при МС (обн., ДВ, бр. 101/1980 г.), намалена по площ със Заповед № РД-955/21.10.2002 г. на МОСВ (обн., ДВ, бр. 116/2002 г.), Заповед № РД-152/21.02.2003 г. на МОСВ (ДВ, бр.36/2003 г.) и с утвърден План за управление със Заповед № РД-223/06.03.2003 г. на МОСВ (обн., ДВ, бр. 36/2003 г.);
- ПЗ „Скално образувание в местност Каменска бърчина”, обявена със Заповед № 206/23.03.1981 г. на председателя на КОПС при МС (обн., ДВ, бр. 34/1981 г.);
- ПЗ „Пещера Елена дупка”, обявена със Заповед № 206/23.03.1981 г. на председателя на КОПС при МС (обн., ДВ, бр. 34/1981 г.);



гр. Бургас, к-с Лазур, ул. „Перушица” 67, ет. 3, п.к. 388  
Тел: +359 56 813205, Факс: +359 56 813 200

e-mail: [riosvbs@unacs.bg](mailto:riosvbs@unacs.bg)  
[www.riosvbs.com](http://www.riosvbs.com)



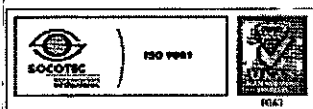
- ПЗ „Корията–вековна дъбова гора”, обявена със Заповед № 542/23.05.1984 г. на председателя на КОПС при МС (обн., ДВ, бр. 48/1984 г.);
- ПЗ „Скално образувание Професора”, обявена със Заповед № 2109/20.12.1984 г. на председателя на КОПС при МС (обн., ДВ, бр. 3/1985 г.);
- ПЗ „Пясъчни дюни между гр. Приморско и местност Перла”, обявена със Заповед № 2109/20.12.1984 г. на председателя на КОПС при МС (обн., ДВ, бр. 3/1985 г.);
- ПЗ „Пясъчни дюни–Международен младежки център”, обявена със Заповед № 2109/20.12.1984 г. на председателя на КОПС при МС (обн., ДВ, бр. 3/1985 г.);
- ПЗ „Пясъчни дюни в местност Каваците”, обявена със Заповед № 2109/20.12.1984 г. на председателя на КОПС при МС (обн., ДВ, бр. 3/1985 г.);
- ПЗ „Пясъчни дюни между къмпинг Златна рибка и къмпинг Градина”, обявена със Заповед № 2109/20.12.1984 г. на председателя на КОПС при МС (обн., ДВ, бр. 3/1985 г.) и актуализация на площта със Заповед № РД-536/30.09.2016 г. на МОСВ (обн. ДВ, бр. 83/2016 г.);
- ПЗ „Пясъчни дюни в местност Алепу”, обявена със Заповед № 2109/20.12.1984 г. на председателя на КОПС при МС (обн., ДВ, бр. 3/1985 г.);
- ПЗ „Пясъчни дюни в местност Бабата”, обявена със Заповед № 2109/20.12.1984 г. на председателя на КОПС при МС (обн., ДВ, бр. 3/1985 г.);
- ПЗ „Находище на урумово лале в местност Лаликото”, обявена със Заповед № 521/20.05.1985 г. на председателя на КОПС при МС (обн., ДВ, бр. 45/1985 г.);
- ПЗ „Блатото Алепу”, обявена със Заповед № 709/22.07.1986 г. на председателя на КОПС при МС (обн., ДВ, бр. 64/1986 г.), актуализация на площта със Заповед № РД-236/26.04.2018 г. на МОСВ (обн. ДВ, бр. 47/2018 г.) и прекатегоризация със Заповед № РД-474/30.07.2018 г. на МОСВ (обн. ДВ, бр. 76/2018 г.);
- ПЗ „Скални образувания Водениците”, обявена със Заповед № 418/14.11.1995 г. на МОС (обн., ДВ, бр. 105/1995 г.);
- ПЗ „Пещери и извори на река Младежка”, обявена със Заповед № РД-930/28.12.2007 г. на МОСВ (обн., ДВ, бр. 9/2008 г.).

След извършената проверка и съгласно представената информация от възложителя се установи, че част от водоснабдителната система (канализационната мрежа) на „ВиК“ ЕООД, гр. Бургас, за която има предвиждания в по РПИП, засяга следните защитени територии по смисъла на ЗЗТ: ПЗ „Находище на бодливо сграбиче“, ЗМ „Пода“ и ЗМ „Стамополу“, ЗМ „Беглик таш-Ропотамо“ и ЗМ „Естествено находище на блатно кокиче в местност Блатото”.

В границите на останалите защитените територии, попадащи в териториалния обхват на РПИП за обособената територия на „ВиК“ ЕООД, гр. Бургас, не са предвидени дейности.

При направената проверка за допустимост по смисъла на чл. 40, ал. 2 от Наредбата за ОС, се установи, че предвидените в РПИП за „ВиК“ ЕООД, гр. Бургас дейности са допустими:

1. Спрямо режима на ЗМ „Пода“, ЗМ „Стамополу“ и ПЗ „Находище на бодливо сграбиче“ ЗМ „Беглик Таш - Ропотамо“ и ЗМ „Естествено находище на блатно кокиче в местност Блатото”, определен със Закона за защитените територии, заповедите за обявяването им и плановете за управление на ЗМ „Пода“ и ЗМ „Колокита“;
2. Спрямо режимите на защитените зони за опазване на дивите птици, определени със заповедите за обявяването им;
3. Спрямо режимите на защитена зона BG0000574 „Ахелой-Равда-Несебър“ за опазване на природните местообитания и на дивата флора и фауна, определени със заповедта за обявяването ѝ.



РПИП за обособената територия на „ВиК“ ЕООД, гр. Бургас попада в разпоредбите на чл. 2, ал. 1, т. 1 от Наредба за условията и реда за извършване на оценка за съвместимостта на планове, програми, проекти и инвестиционни предложения с предмета и целите на опазване на защитените зони (Наредбата за ОС, ДВ бр.73/2007 г., изм. и доп.) и подлежи на оценка за съвместимостта с предмета и целите на опазване на защитените зони, като процедурата по ОС се извършва чрез процедурата ОВОС съгласно чл. 31, ал. 4 във връзка с ал. 1 от ЗБР.

На основание чл. 40, ал. 3 от горесцитираната Наредба е извършена преценка за вероятната степен на отрицателно въздействие, по критериите на чл. 16 от нея, според която Регионално прединвестиционно проучване (РПИП) за обособена територия, обслужвана от „Водоснабдяване и канализация“ ЕООД, гр. Бургас няма вероятност да окаже значително отрицателно въздействие върху природни местообитания, популации и местообитания на видове, вкл. птици, предмет на опазване в защитените зони от мрежата Натура 2000.

### МОТИВИ:

*1. Характеристики на предлаганото строителство, дейности и технологии: обем, производителност, мащабност, взаимовръзка и кумулиране с други предложения, ползване на природни ресурси, генерирани отпадъци, замърсяване и дискомфорт на околната среда, както и риск от инциденти:*

1. Според представената информация за преценяване на необходимостта от извършване на ОВОС, инвестиционното предложение определя рамката на бъдещите проекти на територията, управлявана от „В и К“ ЕАД, гр. Бургас, които са свързани с инфраструктурните проблеми в региона в областта на водоснабдяването, отвеждането и третирането на отпадъчните води.

2. В областта на водоснабдяването, реализацията на инвестиционното предложение ще доведе до запазване и съхранение на водните ресурси за питейно-битово водоснабдяване, осигуряване на питейна вода за населението в необходимото количество и добро качество, оптимизиране работата на водоснабдителните мрежи, вкл. рехабилитация на мрежите и намаляване на течовете, с цел ограничаване на загубите на вода, подобряване, модернизирани и/или разширяване на съществуващите водоснабдителни съоръжения, където е необходимо.

3. За компонент отвеждане и пречистване на отпадъчните води реализацията на инвестиционното предложение ще доведе до оптимизиране работата на канализационната мрежа, вкл. доизграждане на мрежата, намаляване на течовете и изграждане на нови ПСОВ, доизграждане на канализационната мрежа в населените места, увеличаване на населението, чиито отпадъчни води се пречистват до необходимото ниво, предвидени са дейности, свързани с опазване или подобряване качеството на водоприемниците на отпадъчни води.

4. При разработването на РПИП за обособената територия на „В и К“ ЕАД, гр. Бургас са анализирани техническите и икономическите нужди от инвестиции на регионално ниво и са предложени технико-икономически ефективни решения, изпълнението на които ще допринесе за постигане на съответствие с европейското и национално законодателство в областта на питейните води, отвеждането и пречистването на отпадъчни води и опазване на водите.

5. С подобряването на инвестиционното планиране и управление на ВиК отрасъла, ще бъде осигурена ресурсно ефективна, устойчива и приемлива за населението рамка за



гр. Бургас, к-с Лазур, ул. „Перушица“ 67, ет. 3, п.к. 388  
Тел: +359 56 813205, Факс: +359 56 813 200

e-mail: [riosvbs@unacs.bg](mailto:riosvbs@unacs.bg)  
[www.riosvbs.com](http://www.riosvbs.com)





изпълнение на В и К инвестиции с принос към Специфична цел 1 „Опазване и подобряване състоянието на водните ресурси” на ОПОС 2014-2020 г.

6. Не се предвижда водоземане или ползване на повърхностни и/или подземни води по време на строителството и на експлоатацията на съоръженията. За реализацията на дейностите, предвидени в ИП ще бъдат необходими стандартни строителни материали за такъв вид обекти - инертни материали – пясък, баластра, почва (ще се осигури от изкопите), вода за питейни нужди за работещите (ще се ползва бутилирана вода) за етапа на строителство.

*II. Местоположение, в това число чувствителност на средата, съществуващото ползване на земята, относителното наличие на подходящи територии, качеството и регенеративната способност на природните ресурси в района:*

Обособената територия на “В и К” ЕАД, Бургас изцяло се припокрива с тази на втората по големина в страната област Бургас и включва общините: Айтос, Бургас, Камено, Карнобат, Малко Търново, Несебър, Поморие, Приморско, Руен, Созопол, Средец, Сунгурларе и Царево.

В Бургаска област са разположени 13 общини, 18 града и 232 села. В обособената територия на „В и К “ ЕАД, гр. Бургас има 25 броя агломерации с над 2 000 е.ж., като 14 са агломерациите с над 10 000 е.ж. и 11 агломерации от 2 000 до 10 000 е.ж.

*III. Способност за асимилация на екосистемата в естествената околна среда:*

1. Предвид местоположението, вида и обема на предвидените в РПИП за „ВиК“ ЕАД, гр. Бургас дейности, не се очаква увреждане и/или унищожаване и фрагментиране на природните местообитания и местообитанията на видове, вкл. птици, предмет на опазване в засегнатите защитени зони, тъй като дейностите са свързани главно с реконструкция и рехабилитация на съществуващата В и К мрежа.

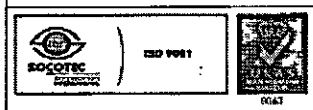
2. Не се очаква изпълнението на предвидените в РПИП за „ВиК“ ЕАД, гр. Бургас дейности да нарушат целостта и кохерентността на описаните по-горе защитени зони, както и да доведат до фрагментация и прекъсване на биокоридорните връзки от значение за видовете, вкл. птици, предмет на опазване.

3. При изпълнението на дейностите, предвидени в РПИП за „ВиК“ ЕАД, гр. Бургас не се очаква генериране на шум, емисии и отпадъци във вид и количества, които да окажат значително отрицателно въздействие, вкл. значително безпокойство, до намаляване числеността и плътността на популациите на видовете, вкл. птици, предмет на опазване в засегнатите защитени зони.

4. Не се очаква реализацията на РПИП за „ВиК“ ЕАД, гр. Бургас да доведе до кумулативно въздействие със значителен ефект върху видове и местообитания, вкл. птици, предмет на опазване в защитените зони, в резултат на реализацията на настоящия план, спрямо одобрените до момента планове, програми и/или проекти.

*IV. Характеристики на потенциалните въздействия – териториален обхват, засегнато население, включително трансгранични въздействия, същност, големина, комплексност, вероятност, продължителност, честота и обратимост:*

1. Териториалният обхват на въздействие, в резултат от реализирането на инвестиционното предложение изцяло се припокрива с тази на втората по големина в страната област Бургас, с нейните 13 общини и 250 населени места.



2. Дейностите предвидени в инвестиционното предложение ще имат локално краткотрайно, обратимо негативно въздействие и положителен дълготраен ефект.

3. При реализация на инвестиционното предложение не се очаква трансгранично въздействие, поради естеството на дейността и местоположението на планираните дейности.

4. Реализацията на инвестиционното предложение не предполага значителни въздействия върху компонентите и факторите на околната среда.

5. Продължителността на въздействията е свързана с продължителността на строително-монтажните дейности при изпълнение на всеки определен обект.

6. Съгласно становище на РЗИ - Бургас с изх. № 25-01-103/29.10.2018 г., в следствие реализацията на инвестиционното предложение, не се очаква възникване на здравен риск от здравно-хигиенна гледна точка, при спазване на определени условия, заложено в становището.

7. Съгласно становище на БДЧР-Варна с изх. № 05-10-13/2/22.03.2018 г. дейностите, предвидени в инвестиционното предложение са допустими спрямо ПУРБ и ПУРН 2016-2021 г.

8. Съгласно становище на БДИБР-Пловдив с изх. № ПУ-01-757/15.11.2018 г. дейностите, предвидени в инвестиционното предложение са допустими спрямо ПУРБ и ПУРН 2016-2021 г.

*V. Обществен интерес към предложението за строителство, дейности или технологии:*

В изпълнение на чл.6, ал. 9 от НУРИОВОС е осигурен обществен достъп до информацията по Приложение № 2 към чл.6 от Наредбата, както следва:

- от компетентния орган, на интернет страницата и в сградата на РИОСВ – Бургас;
- от общини Айтос, Бургас, Камено, Карнобат, Малко Търново, Несебър, Поморие, Приморско, Руен, Созопол, Средец, Сунгурларе и Царево, чиято територия е засегната от инвестиционното предложение.

С писма, изпратени до РИОСВ-Бургас, съответните общини уведомяват, че информацията за преценяване на необходимостта от извършване на ОВОС е поставена на информационното табло в сградата и интернет страницата на всяка от тях.

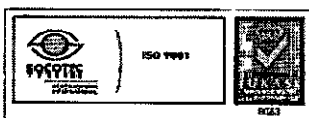
В рамките на нормативно определения 14-дневен срок не са постъпили становища, мнения и възражения от заинтересовани лица/ организации.

### **ПРИ СПАЗВАНЕ НА СЛЕДНИТЕ УСЛОВИЯ, МЕРКИ И ОГРАНИЧЕНИЯ:**

1. При реализацията на дейности в границите на ЗМ „Пола“, ЗМ „Стамopolу“ и ПЗ „Находище на бодливо сграбиче“ ЗМ „Беглик таш-Ропотамо“ и ЗМ „Естествено находище на блатно кокиче в местност Блатото“ да се спазват режимите на защитените територии, въведени със заповедите за обявяването им, ЗЗТ и ПУ.

2. При проектирането на обектите да се търсят алтернативни варианти на трасетата, преминаващи през територии с установени пясъчни дъни.

3. Плановете, програмите, проектите и инвестиционните предложения, произтичащи от Регионалния генерален план за водоснабдяване и канализация (РГП за ВиК) на обособената територия на „ВиК“ ЕАД, гр. Бургас, попадащи в обхвата на приложенията към ЗООС или извън тях и попадащи под разпоредбите на чл. 31 от Закона за биологично разнообразие (ЗБР), подлежат на оценка за съвместимостта им с предмета и целите на



гр. Бургас, к-с Лазур, ул. „Перушица“ 67, ет. 3, п.к. 388  
Тел: +359 56 813205, Факс: +359 56 813 200

e-mail: [riosvbs@unacs.bg](mailto:riosvbs@unacs.bg)  
[www.riosvbs.com](http://www.riosvbs.com)



опазване на защитените зони и могат да бъдат одобрени само след решение/становище по ОВОС/ЕО/ОС за одобряване/съгласуване, при съобразяване с препоръките в извършените оценки, както и с условията, изискванията и мерките, разписани в решението/становището.

4. Да се спазват условията, заложи в становище на РЗИ-Бургас с изх. № 25-01-103/29.10.2018 г., копие от което се прилага към придружителното писмо за предоставяне на настоящото решение.

5. Да се спазват условията и мерките, заложи в становище на БДЧР-Варна с изх. № 05-10-13/2/22.03.2018 г., копие от което се прилага към придружителното писмо за предоставяне на настоящото решение.

6. Да се спазват условията и мерките, заложи в становище на БДИБР-Пловдив с изх. № ПУ-01-757/15.11.2018 г., копие от което се прилага към придружителното писмо за предоставяне на настоящото решение.


*Настоящото решение за инвестиционното предложение не отменя задълженията на възложителя по Закона за опазване на околната среда и други специални закони и подзаконовни нормативни актове и не може да служи като основание за отпадане на отговорността съгласно действащата нормативна уредба.*

*Решението за преценяване на необходимостта от извършване на оценка на въздействието върху околната среда губи правно действие, ако в срок 5 години от датата на издаването му не е започнало осъществяването на инвестиционното предложение.*

*При промяна на инвестиционното предложение, на възложителя или на някои от обстоятелствата, при които е било издадено настоящето решение, възложителят/новият възложител трябва да уведоми РИОСВ, гр. Бургас, до 14 дни от настъпването им.*

*Решение № БС- 108 -ПР/ 2018 г. за преценяване на необходимостта от извършване на оценка на въздействието върху околната среда за разширение на инвестиционно предложение "Регионално прединвестиционно проучване (РПИП) за обособената територия обслужвана от „ВиК - Бургас“ ЕАД, гр. Бургас" може да бъде обжалвано по реда на Административно – процесуалния кодекс пред Министъра на околната среда и водите или пред Административен съд - Бургас в четиринадесет дневен срок от предоставянето му.*

ИНЖ. ТОНКА АТАНАСОВА  
ДИРЕКТОР НА РИОСВ - БУРГАС



гр. Бургас, к-с Лазур, ул. „Перушица“ 67, ет. 3, п.к. 388

Тел: +359 56 813205, Факс: +359 56 813 200

e-mail: [riosvbs@unacs.bg](mailto:riosvbs@unacs.bg)

[www.riosvbs.com](http://www.riosvbs.com)

