



**РЕПУБЛИКА БЪЛГАРИЯ**  
**Министерство на околната среда и водите**

Регионална инспекция по околната среда и водите - Бургас

**РЕШЕНИЕ**

**ПО ОЦЕНКА НА ВЪЗДЕЙСТВИЕ ВЪРХУ ОКОЛНАТА СРЕДА**

№ БС-1-1/ 11.02.19г.

На основание чл. 81, ал. 1, т. 2, чл. 92, т. 1, чл. 94, ал. 2 и чл. 99, ал. 2 от Закона за опазване на околната среда, чл.19, ал.1 от Наредбата за условията и реда за извършване на оценка на въздействието върху околната среда и във връзка с чл. 31 ал. 4 от Закона за биологичното разнообразие и чл. 2 ал. 1 т. 1, чл. 40, ал. 6 от Наредбата за условията и реда за извършване на оценка за съвместимостта на планове, програми и проекти и инвестиционни предложения с предмета и целите на защитени зони (Наредбата за ОС), Експертния екологичен съвет предлага на директора на РИОСВ – Бургас


**ОДОБРЯВАМ**

Осъществяване на инвестиционно предложение: „Изграждане на крайпътен обслужващ комплекс с бензиностанция, тир паркинг заведени за хранене, трафопост и изграждане на сондажен кладенец в поземлен имот №73571.28.1, местност „Бабини драки“, землище с. Тънково, община Несебър”, с възложител: Мохамед Шех Халид и Аруа Ал Шех Халид

Възложители: Мохамед Шех Халид и Аруа Ал Шех Халид  
Местожителство/седалище: гр. София,

**КРАТКО ОПИСАНИЕ НА ИНВЕСТИЦИОННОТО ПРЕДЛОЖЕНИЕ:**

Предмет на инвестиционното намерение е изграждане на крайпътен обслужващ комплекс, модулна бензиностанция с две колонки за бензин и дизел, тир-паркинг за 9 бр. паркоместа и паркинг за 12 бр. леки автомобили, заведение за хранене с 60 места и сондажен кладенец в поземлен имот №73571.28.1, местност „Бабини драки“, землище с. Тънково, община Несебър. Строителството ще се извърши при спазване на следните устройствени показатели на застрояване: височина /кота корниз/ - до/вкл. – 5.00м, плътност на застрояване – 8%, минимална озеленена площ – 20%, Кинт – 0,8, свободно застрояване. Бензиностанцията и заведението за хранене се предвижда да се построят от стандартни строителни сглобяеми елементи и материали. Площите за паркиране на автомобилите ще се асфалтират, а площта за тир-паркинга ще бъде бетонирана. Предвидено е озеленяване с тревни площи, кът за почивка, алеи,



изпълнени с плочи, цветни фигури. Водоснабдяването на крайпътния комплекс ще бъде осъществено от сондажен кладенец с дълбочина 50 метра, резервоар със суха камера и хидрофор за поддържане на постоянно налягане на мрежата. За електроснабдяването на обекта се предвижда изграждане на трафопост ТП-100 kW, като присъединяването на новия трафопост към електроразпределителната мрежа 20 kV, ще се извърши чрез вграждане на нов ЖР стълб в оста на ВЛ 20 kV „Александрово“ и изграждане на нова кабелна линия до новия трафопост. За достъп до имота ще се използва съществуващия републикански път III-9061. За пречистване на отпадъчните води се предвижда изграждане на пречиствателно съоръжение и каломаслоуловител. Имотът е с площ 8999 кв.м., трайно предназначение на територията „зеделска“ и начин на трайно ползване „пасище“.

Имотът не попада в защитена територия, определена по реда на Закона за защитените територии. По отношение на защитени зони от мрежата Натура 2000, имотът попада в границите на защитена зона по смисъла на Закона за биологичното разнообразие - BG0002043 „Емине“ за опазване на дивите птици, обявена със Заповед № РД-560/ 21.08.2009г. (ДВ, бр.69/2009г.), изм. Заповед №РД-76/28.01.2013г. (ДВ, бр.10/05.02.2013г.) на Министъра на околната среда и водите.

При извършената проверка за допустимост, във връзка с чл.12, ал.2 от Наредбата за ОС, е установено, че цитираното по-горе инвестиционно предложение е допустимо спрямо забранителния режим на защитената зона за опазване на дивите птици, определен със заповедта за обявяването и изменението ѝ.

Представеният като приложение към доклада за ОВОС, доклад по чл.34 от Наредбата за условията и реда за извършване на оценка за съвместимостта на планове, програми, проекти и инвестиционни предложения с предмета и целите на опазване на защитените зони (*Наредба за ОС*) е в съответствие с изискванията на Наредбата за ОС.

На основание чл.24, ал.5 от Наредба за ОС, РИОСВ – Бургас дава положителна оценка на качеството на доклада по чл.34 от Наредбата за ОС, представен като приложение към доклада по ОВОС.

### **Мотиви (фактически основания):**

1. В представения доклад за ОВОС е разгледано съществуващото състояние на компонентите и факторите на околната среда и са оценени евентуалните въздействия от цялостното предложение. Заключение на експертите по ОВОС е, че на основание извършените наблюдения, анализи, оценки и прогнози за въздействието върху околната среда на инвестиционното предложение се предлага одобряване на неговото осъществяване при спазване на препоръките и условията и изпълнение на предложените мерки.

2. Предвид характера на инвестиционното предложение, по време на строителството и нормалната експлоатация на обектите, емисиите на вредни вещества в атмосферния въздух ще бъдат под допустимите норми.



3. Дейностите, свързани с експлоатацията на обектите, не се очаква да предизвикат отрицателно въздействие върху повърхностните и подземните води в района, при спазване на мерките в т.IV.

4. Експлоатацията на обектите няма да доведе до генериране на промишлени отпадъци и неблагоприятно въздействие от тях.

5. Генерираните битови отпадъци ще се третираат съгласно Закона за управление на отпадъците (ЗУО).

6. Предвидени са мерки за депонирането на хумусния почвен слой и съхраняване качеството на депонираната почвена маса.

7. Въздействието от шум и вибрации по време на строително монтажните работи ще бъде незначително. При експлоатацията на обектите не се очаква промяна на шумовото натоварване на района, при изпълнение на предвидените мерки.

8. Като приложение към доклада по ОВОС е представен Доклад за оценка на съвместимостта на ИП с предмета и целите на опазване на защитена зона BG0002043 „Емине” за опазване на дивите птици, обявена със Заповед № РД-560/ 21.08.2009г. (ДВ, бр.69/2009г.), изм. Заповед №РД-76/28.01.2013г. (ДВ, бр.10/05.02.2013г.) на Министъра на околната среда и водите. Извършената оценка за съвместимостта на ИП с предмета и целите на опазване на защитената зона, дава възможност за вземане на решение на основание чл. 40, ал.3 от Наредбата за ОС, като:

8.1. Направена е подробна характеристика на инвестиционното предложение. Описано е действителното състояние на терена, подкрепено с графичен и картен материал;

8.2. Направена е характеристика на плановете, проектите и инвестиционните предложения, които могат да имат евентуални неблагоприятни кумулативни въздействия в съчетание с настоящото инвестиционно предложение;

8.3. Извършена е оценка на възможните преки въздействия върху видовете, предмет на опазване в защитената зона (увреждане, фрагментация, област на въздействие);

8.4. Извършена е оценка на косвените въздействия, като влошаване на качеството на съседни на обекта имоти;

9. Извършена е оценка на състоянието на растителната покривка в обхвата на имотите, в които ще се реализира ИП. Експертите, изготвили Доклада по ОС, не са констатирани локалитети на консервационно значими видове, включени в Приложение II на Директива 92/43/ЕЕС;

10. Подробно е разгледана и обосновано отхвърлена вероятността от фрагментация на местообитания на птици /на терена няма констатирани типове природни местообитания, включени в предмета на опазване на зоната/ и обезпокояване на видове и/или нарушаване на видовия състав.

11. Подробно е описано и анализирано въздействието на ИП върху видовете птици, предмет на опазване в ЗЗ BG0002043 „Емине”.

11.1. Констатирано е, че в границите на въздействие на инвестиционното предложение липсват местообитания на видовете птици, предмет на опазване в ЗЗ BG0002043 „Емине”.





11.2. Не се очаква реализацията на ИП до доведе до прекъсване на биокоридорни връзки, от съществено значение за птиците, предмет на опазване в защитената зона, в която попада процедирания имот.

11.3. Доказана е липсата на съществен кумулативен ефект за зоната с реализация на ИП.

12. Разгледана и оценена е „нулевата“ алтернатива и други алтернативни решения за терена, като е достигнато до извода, че предложеният вариант е оптимален.

13. Изводите, до които достигат експертите, изготвили ДОСВ са, че:

13.1. Реализацията на инвестиционното предложение в конкретните имоти няма да доведе до загуба на местообитания на видове. Не се очаква пряко въздействие и нарушаване на местообитания на птици с консервационна значимост. Биотата на територията на ИП като цяло е антропогенно повлияна, предвид преминаващия по границата на имота път III-9061 от републиканската пътна мрежа, с висока степен на толерантност.

13.2. Не се очаква загуба на местообитания на консервационно значими видове птици;

13.3. Малка е вероятността да се засегнат гнездящи двойки птици от консервационно значими видове в поземлените имоти, предвид близостта на населеното място;

13.4. Не се очаква фрагментация на местообитания и/или създаване на съществен бариерен ефект върху видовете птици, предмет на опазване в защитената зона;

13.5. Не се очаква ограничаване на сезонната миграция на мигриращите видове птици;


13.6. Не се налага изпълнението на специални компенсиращи мерки.

13.7. Липсва необходимост от прилагане на чл.33 от Закона за биологичното разнообразие.

14. Не се очаква значително негативно въздействие върху биологичното разнообразие на територията, предмет на инвестиционното предложение и в близост до него. Въздействията от реализацията на дейностите ще се изразяват в пряко унищожаване на наличната растителност в обхвата на инвестиционните обекти. Тези въздействия ще са локални и дълготрайни, но няма да се отразят съществено върху общото състояние на биотата, предвид широкото им разпространение.

15. В периода на проучването в обхвата на новопроектираните обекти не са установени видове, включени в Приложение № 3 към ЗБР.

16. Съгласно становище от Басейнова дирекция „Черноморски район“ (БДЧР) с изх. № 05-10-236(15)/09.03.2018 г., описанието и анализа на компонентите на околната среда – част „води“ е изготвено съгласно информацията за водите и водните тела в ПУРБ за Черноморски басейнов район. Оценени са вероятните отрицателни въздействия върху водите, произтичащи от реализацията на планираните дейности и намерения. Разписани са мерки за недопускане или намаляване на отрицателните въздействия върху повърхностните и подземните водни тела, от гледна точка на постигане на целите на околната среда и мерките за постигане на добро състояние,



заложен в ПУРБ. Описани са мерки, свързани със защита вредното въздействие на водите.

17. Регионална здравна инспекция-Бургас, със становище с изх. № 25-01-236/03.01.2017 г., уведомява, че при реализацията на разглежданото инвестиционно предложение и по време на експлоатацията на обекта от здравно-хигиенна гледна точка не се очаква възникване на здравен риск в следствие на реализация на разглежданото инвестиционно предложение, при спазване на поставените условия в настоящото решение по ОВОС.

18. По време на изготвянето на Доклада за ОВОС са проведени консултации със заинтересованите лица. Осигурен е обществен достъп до доклада и приложенията към него. Изготвени са протоколи от проведените обществени обсъждания, с приложени към тях списъци на присъствалите. През периода, определен за обществен достъп, както и по време на общественото обсъждане, не са изразени мнения, както и не са постъпвали писмени възражения или становища.

### **Инвестиционното предложение се одобрява и при следните условия:**

#### ***1. За фазата на проектиране:***

1. Да се спазят посочените от община Несебър градоустройствени показатели за новопредвидените за изграждане сгради и обществени обекти.

2. Приоритетно да се проучи възможността за включване на формираните отпадъчни води в канализационна система „Равда – Слънчев Бряг - Несебър”, при спазване изискванията на чл. 125 и на чл. 125а от Закон за водите.


3. При доказана невъзможност за включване на отпадъчните води в канализационната система и във връзка с разпоредбите на чл. 132 от Закон за водите, за пречистването им да се изгради локална пречиствателна станция за отпадъчни води (ЛПСОВ);

4. ЛПСОВ да бъде с капацитет до 200 еквивалент жители, съгласно становище на РЗИ-Бургас с изх. № 25-01-236/03.01.2017г.

5. За проектирането на ЛПСОВ следва да бъде издадено разрешително, изискващо се съгласно чл. 46, ал. 1, т. 3, буква „а” от Закон за водите от Директора на Басейнова дирекция „Черноморски район”.

6. Изграждането на водовземното съоръжение и предвиденото водовземане да се извърши след издаване на разрешително по реда на чл.44, ал.1 във връзка с чл.50, ал.7 от Закона за водите, с предприемане на действия за определяне на санитарно-охранителна зона, съгласно изискванията на чл.48, т.5 от Закона за водите, в съответствие с Наредба №1 от 10.10.2007г. (изм. и доп. ДВ.бр102 от 23.12.2016г.) за проучване, ползване и опазване на подземни води.

7. Да се определят санитарно-охранителни зони около водовземното съоръжение за подземни води, което ще се използва за питейно-битово водоснабдяване, съгласно изискванията на Наредба №3 и охранителен пояс за елементите на водоснабдителната система (пречиствателно съоръжение и/или резервоар), съгласно чл.13, ал.3 от Наредба №2 от 22 март 2005г. за проектиране, изграждане и експлоатация на



водоснабдителни системи, изд. от МРРБ (обн. ДВ. бр.34 от 19 април 2005г.), съгласно становище на РЗИ-Бургас с изх. № 25-01-236/03.01.2017г.

## ***II. За фазата на строителство:***

1. С цел недопускане на евентуални отрицателни въздействия е необходимо изкопните работи на терен да стартират извън размножителния период на различните видове птици.

2. Да се осигури озеленителен пояс до 15 метра от храстовидна растителност около пречиствателната станция, съгласно становище на РЗИ-Бургас с изх. № 25-01-236/03.01.2017г.

3. При изграждане на водовземно съоръжение за подземни води да се спазват изискванията на Наредба №3 от 16 октомври 2000г. за условията и реда за проучване, проектиране, утвърждаване и експлоатация на санитарно-охранителните зони около водоизточниците и съоръженията за питейно-битово водоснабдяване и около водоизточниците на минерални води, използвани за лечебни, профилактични, питейни и хигиенни нужди, изд. от МОСВ, МЗ и МРРБ, обн. ДВ бр.88 от 27 октомври 2000г., съгласно становище на РЗИ-Бургас с изх. № 25-01-236/03.01.2017г.

4. Да не се допускат нива на шум над граничните стойности и наднормени концентрации на химични агенти във въздуха на околна и работна среда от дейността на ПСОВ, съгласно становище на РЗИ-Бургас с изх. № 25-01-236/03.01.2017г.

## ***III. По време на експлоатацията:***

1. Да се осигури вода за питейно битови цели с качества съгласно изискванията на Наредба № 9 от 16.03.2001 г. за качеството на водата, предназначена за питейно-битови цели (Изд. от МЗ, МРРБ и МОСВ. обн. ДВ бр. 30/2001 г.), от централната водопроводна мрежа, съгласно становище на РЗИ-Бургас с изх. № 25-01-236/03.01.2017г.

2. Водата от водовземното съоръжение за подземни води да се обеззаразява с методи, изключващи хлор (втечен и газообразен), съгласно становище на РЗИ-Бургас с изх. № 25-01-236/03.01.2017г.

3. След извършване на пречистване на водата, предназначена за питейно-битови цели, качествата на същата на мястото на изтичане на крана при консуматорите да отговарят на изискванията за качествата, определени в Наредба №9, съгласно становище на РЗИ-Бургас с изх. № 25-01-236/03.01.2017г.


4. Да се спазват забраните и ограниченията за извършване на дейности в СОЗ около водовземното съоръжение за подземни води, съгласно изискванията на Наредба №3, съгласно становище на РЗИ-Бургас с изх. № 25-01-236/03.01.2017г.

5. Въвеждането в експлоатация на ЛПСОВ да се извърши след издаване на разрешително, изискващо се съгласно чл. 46, ал. 1, т. 3, буква „б” от Закон за водите от Директора на Басейнова дирекция „Черноморски район” .



6. Съгласно чл. 127, ал. 2 от Закон за водите, се забранява въвеждането в експлоатация на обекти и осъществяването на дейности без приети по установения ред пречиствателни съоръжения освен в случаите, когато те не са необходими.

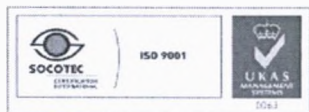
7. За бензиностанцията следва да бъдат спазвани изискванията на чл. 14а, ал. 1 от Наредба № 16/12.08.1999 г. за ограничаване емисиите на летливи органични съединения при съхранение, товарене или разтоварване и превоз на бензини.





IV. Мерки по чл.96, ал.1 т.7 от Закона за опазване на околната среда

№ по ред	КОМПОНЕНТ	ПО ВРЕМЕ НА ПРОЕКТИРАНЕ И СТОИТЕЛСТВО	ПО ВРЕМЕ НА ЕКСПЛОАТАЦИЯ	ОЧАКВАН РЕЗУЛТАТ
1.	Въздух	<p>Площадките да се оросяват при необходимост. В края на работния ден площадките се оросят почистват, като отпадъците се извозват, съгласно ПУСО на депо. Механизацията да е технически изправна и да не работи на празен ход. Транспортирането на материали да се осъществява с платнище на каросерията.</p> <p>Да не се изпълняват прахоотделящи СМР при силен вятър. В района на обекта при напускане гумите на механизацията да се почистват. При дъжд да не се извършат земни работи, за да не се разкалва, а в следствие запрашава теренът. Да се предвиди работа с олекотена механизация, при която емисиите са по-малко и натоварването върху терена да е по-малко, което намалява и запрашаването. Да се изпълни чакълиране на пътният участък, свързващ главния път със строителната площадка и система за измиване на строителната техника, съгласно изискванията на чл.70, ал.2 до чл.9 от Наредба № 1 за норми за допустими емисии на вредни вещества /замърсители/, изпускани в атмосферата на обекти и дейности с неподвижни източници на емисии /ДВ, бр. 64/2005г./.</p> <p>Да се предвиди оросяване на временно съхраняваните строителни отпадъци на</p>	Редовно да се измиват паркингите. Да не се допуска работа на двигатели на празен ход.	Ненарушаване качеството на атмосферния въздух в района.




гр. Бургас, к-с Лазур, ул. „Перуцица“ 67, ет. 3, п.к. 388  
 Тел: +359(2) 56 813205, Факс: +359(2) 56 813 200  
 e-mail: [riosvbs@unacs.bg](mailto:riosvbs@unacs.bg) [www.riosvbs.com](http://www.riosvbs.com)






		строителната площадка и др./ за редуциране на допълнителното натоварване на атмосферния въздух с вредни вещества, съгласно изискванията на чл.70, ал.2 до чл. 9 от Наредба № 1 за норми за допустими емисии на вредни вещества/замърсители/, изпускани в атмосферата от обекти и дейности с неподвижни източници на емисии /ДВ бр.64/2005г./.		
2.	Води	<p>Временното водоснабдяване на обекта да е с преносим воден резервоар. На обекта да се достави временна химическа тоалетна, с периодично извозване от специализирано дружество, съгласно сключен договор. Дейностите да се документират.</p> <p>За отвеждане на отпадъчните води от измиване на тир – паркинга и от бензиностанцията да се изгради каломаслоуловител, преди включването им в ЛПСОВ.</p>	<p>Да се получи разрешително за изграждане на тръбния кладенец и предвиденото водовземане чрез:</p> <ul style="list-style-type: none"> <li>- обособяване на СОЗ около водовземното съоръжение;</li> <li>- спазване на забраните и ограниченията съгласно Наредба №3/2000г и разписаното в заповед на МОСВ №РД-877/25.08.2004г., където не са въведени конкретни забрани и ограничения за реализиране на ИП (писмо на БДЧР изх.№05-10-236(2)02.01.2016г.).</li> </ul> <p><b>Първи вариант</b> - включване на формираните отпадъчни води в канализационна система „Равда – Слънчев Бряг - Несебър”, при спазване изискванията на чл. 125 и на чл. 125а от Закон за водите;</p> <p><b>Втори вариант</b> - една локална пречиствателна станция за отпадъчни води (ЛПСОВ) за всички предвидени за изграждане обекти, формиращи отпадъчни води с капацитет до 200 еквивалент жители и издадено разрешително, изискващо се съгласно чл. 46, ал. 1, т. 3, буква „б” от Закон за водите от Директора на Басейнова дирекция „Черноморски район”.</p>	Недопускане на замърсяване на повърхностни и подземни води.



гр. Бургас, к-с Лазур, ул. „Перушица” 67, ет. 3, п.к. 388  
Тел: +359(2) 56 813205, Факс:+359(2) 56 813 200  
e-mail: riosvbs@unacs.bg www.riosvbs.com



3.	Земи и почви	<p>Водопроводната и канализационната мрежа да бъдат изпълнени и поддържани така, че да бъдат предотвратявани евентуални аварийни течове.</p> <p>Настилката в зоната на зареждане да се проектира от специални високоякостни бетонови смеси. Същите да не пропускат проникването на горива през тях и замърсяване на почвите.</p> <p>Необходимо е изкопаните земни маси и отделения хумус да се съхраняват отделно на предварително определени за целта депа;</p> <p>Отпадъците да се съхраняват временно на площадки с изпълнени основи от уплътнен изолационен материал;</p> <p>Всички временни депа трябва да бъдат почистени и рекултивирани след приключване на строителството;</p> <p>Площите за паркиране на автомобили да се асфалтират, а ТИР-паркинът да се бетонира.</p> <p>Резервоарите да бъдат изпълнени по начин, недопускащ замърсяване на почвите.</p>	<p>Основите на сградите да се хидроизолират.</p> <p>При всяка смяна да се следи за евентуални разливи и същите веднага да се измиват, и почистват локално със специално разработени за целта препарати и опесъчават.</p>	Опазване на хумусния слой и чистотата на почвите.
4.	Биологично разнообразие	<p>За озеленяването на обекта да се използват само местни за района растителни видове, без участие на инвазивни (напр. <i>Ailanthus altissima</i>, <i>Robinia pseudoacacia</i>, <i>Amorpha fruticosa</i>, <i>Fallopia japonica</i>, <i>Gleditsia triacanthos</i>, <i>Pueraria lobata</i> и др.).</p> <p>Строителните дейности да започнат извън</p>	Не се налагат	Недопускане загиване на люпила и птици, включени в Приложенията в Закона за биологичното разнообразие.



гр. Бургас, к-с Лазур, ул. „Перушица“ 67, ет. 3, п.к. 388  
Тел: +359(2) 56 813205, Факс: +359(2) 56 813 200  
e-mail: [riosvbs@unacs.bg](mailto:riosvbs@unacs.bg) [www.riosvbs.com](http://www.riosvbs.com)



		гнездовия сезон на всички видове птици, върху които би могло да има въздействие следствие безпокойство и/или смъртност.		
5.	Ландшафт	Да не се допуска изхвърляне на земни маси и др. строителни отпадъци в дерета или други негативни земни форми;		Не нарушаване на околния ландшафт.
6.	Културно наследство	До евентуално разкриване на артефакти при строителството на ИП не се предвиждат допълнителни мерки.	До евентуално разкриване на артефакти при експлоатацията на ИП не се предвиждат допълнителни мерки.	
7.	Отпадъци	<p>Опасните отпадъци да се събират в подходящи, затворени съдове.</p> <p>Да се изготви план за управление на строителните отпадъци, съгласно изискванията на чл.11 от ЗУО и Наредбата по чл. 43, ал.4 по време на строителството;</p>	<p>Генерираните „опасни“ отпадъци (флуоресцентните тръби, други лампи, съдържащи живак (луминесцентни лампи) на територията на обекта да се събират, съхраняват по екологосъобразен начин и да се предават за обезвреждане на лицензирани фирми или на лица, притежаващи разрешително за дейност с опасни отпадъци. Обектите да се включат в системата на организираното сметосъбиране и сметоизвозване.</p> <p>Да се осигурят подходящи съдове за събиране на битовите отпадъци и да се организира своевременното им извозване на депо. Да се прилага система за разделно събиране на рециклируемите компоненти от битовите отпадъци, с цел намаляване (минимализиране) на тяхното количество.</p> <p>Отпадъците от каломаслоуловителя да се предават по съответния ред на обслужваща фирма.</p>	Екологосъобразно управление на отпадъците.



гр. Бургас, к-с Лазур, ул. „Перушица“ 67, ет. 3, п.к. 388  
Тел: +359(2) 56 813205, Факс:+359(2) 56 813 200  
e-mail: [riosvbs@unacs.bg](mailto:riosvbs@unacs.bg) [www.riosvbs.com](http://www.riosvbs.com)



8.	Вредни физични фактори(шум)	В проекта да се залагат съвременни, по-малко шумни технологични процеси. Обектите да се оградят с плътни огради, които ще служат и за шумови прегради.	По време на експлоатацията на инвестиционното предложение не се изискват специални мерки за защита шум и вредни физични фактори.	Недопускане на наднормени нива на шум.
----	-----------------------------	--	--	--

*Настоящото решение се отнася само за инвестиционното предложение, което е било предмет на извършване на ОВОС по реда на Закона за опазване на околната среда. При разширение или изменение на това инвестиционно предложение Възложителят следва да уведоми РИОСВ Бургас на възможно най-ранен етап.*


*Решението по ОВОС губи правно действие, ако в срок 5 години от датата на издаването му не е започнало осъществяването на инвестиционното предложение.*

*При промяна на Възложителя, новият Възложител е длъжен да уведоми РИОСВ Бургас.*

*При констатиране на неизпълнение на условията в решението по ОВОС, виновните лица носят отговорност, съгласно чл.166, т.2 от Закона за опазване на околната среда.*

*Решението може да бъде обжалвано чрез директора на РИОСВ Бургас пред Министъра на околната среда и водите и/или Административен съд Бургас в 14-дневен срок от съобщаването му на заинтересованите лица и организации по реда на Административнопроцесуалния кодекс.*

**ДИРЕКТОР НА РИОСВ БУРГАС**  
**ИНЖ. ТОНКА АТАНАСОВА**



гр. Бургас, к-с Лазур, ул. „Перушица“ 67, ет. 3, п.к. 388  
Тел: +359(2) 56 813205, Факс:+359(2) 56 813 200  
e-mail: [riosvbs@unacs.bg](mailto:riosvbs@unacs.bg) [www.riosvbs.com](http://www.riosvbs.com)

